


1. Classificação <i>INPE-COM. 3/NTE</i> <i>CDU- 629.783:525:738.34(083.83)</i>		2. Período até <i>Dezembro/76</i>	4. Critério de Distribuição:  interna <input type="checkbox"/>  externa <input checked="" type="checkbox"/>
3. Palavras Chave (selecionadas pelo autor)  <i>CATÁLOGO DE IMAGENS</i> <i>IMAGENS - ERTS (LANDSAT)</i> <i>SATÉLITE - RECURSOS NATURAIS</i>			
5. Relatório nº <i>INPE-824-NTE/048</i>	6. Data <i>Jan./76</i>	7. Revisado por - <i>Márcio N. Barbosa</i>	
8. Título e Sub-Título  <i>CATÁLOGO GERAL DE IMAGENS DE SATÉLITES</i> <i>TECNOLÓGICOS PARA RECURSOS TERRESTRES</i> <i>VOLUME VI</i>		9. Autorizado por -  <i>Fernando de Mendonça</i> <i>Diretor</i>	
10. Setor <i>DBD</i> <i>DPD</i>	Código <i>530</i> <i>520</i>	11. Nº de cópias <i>100</i>	
12. Autoria <i>Divisão de Banco de Dados</i> <i>Divisão de Processamento de Dados</i>		14. Nº de páginas <i>152</i>	
13. Assinatura Responsável 		15. Preço	
16. Sumário/Notas  <i>Este catálogo tem como objetivo principal fornecer informações aos usuários em geral sobre os produtos obtidos através do sistema INPE - ERTS (LANDSAT).</i>  <i>Este sistema compreende:</i>  <i>. Estação de Recepção e Gravação de Dados - Cuiabá-MT.</i> <i>. Laboratório Eletrônico de Processamento de Imagens - Cachoeira Paulista - SP.</i> <i>. Laboratório de Processamento Fotográfico - Cachoeira Paulista - SP.</i> <i>. Divisão de Banco de Dados - SJC/Cachoeira Paulista - SP.</i>			
17. Observações <i>Este volume será periodicamente atualizado.</i>			

OBSERVAÇÕES

Para pedido de imagens utilizar formulário próprio FBD-003, caso seja credenciado.

Caso contrário, solicite Normas para Credenciamento.

Endereço para informações:

Instituto de Pesquisas Espaciais (INPE)

Divisão de Banco de Dados (cod. 530)

Caixa Postal: 515

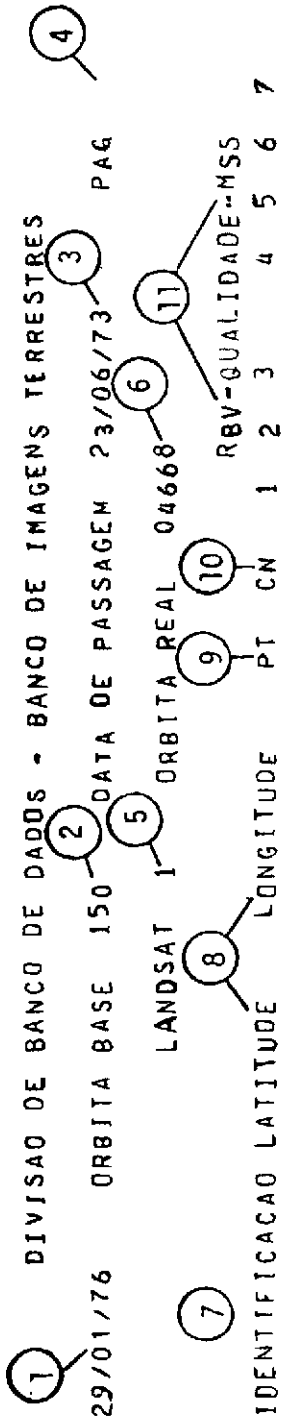
12.200 - São José dos Campos

São Paulo - Brasil

Telefone: (123) 218900

Telex: 1121534 INPE BR

INSTITUTO DE PESQUISAS ESPACIAIS (INPE)



IDENTIFICACAO	LATITUDE	LONGITUDE	PT	CN	1	2	3	4	5	6	7
73174/122158	S 01/23/00	W 040/09/00	13	70							11 11 11
73174/122223	S 02/50/00	W 040/28/00	14	70							11 51 11

1 - DATA - de emissão da atualização

2 - ORBITA BASE - órbita constante de passagem do satélite. Consulte mapa de órbitas, anexo.

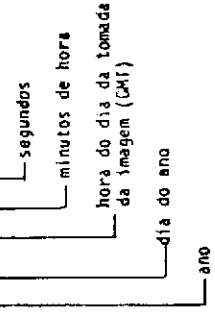
3 - DATA - da tomada da imagem

4 - PÁGINA - nº de ordem das páginas para esta mesma órbita (rea).

5 - Nº SÉRIE - do satélite LANDSAT (1 ou 2).

6 - ORBITA REAL - nº de ordem para de terminada órbita base, data de passagem e série do satélite.

Exemplo: 73 174/12 21 58



8 - LATITUDE E LONGITUDE - do centro da cena

9 - PONTO(PT) - localização do centro da cena na para determinada latitude. Consulte mapa de órbita, anexo.

10 - % COBERTURA DE NUVENS(CN) - estimativa para a cena

11 - QUALIDADE - representada por 2 dígitos. O da esquerda indica qualidade de RADIOMETRICA e o da direita GEOMETRICA. Particular para cada canal, tomando os valores:

- 1 - boa
- 2 - regular
- 3 - ruim

Canais não processados são representados por brancos nas colunas correspondentes.

1 - DATA - de emissão da atualização

2 - ORBITA BASE - órbita constante de passagem do satélite. Consulte mapa de órbitas, anexo.

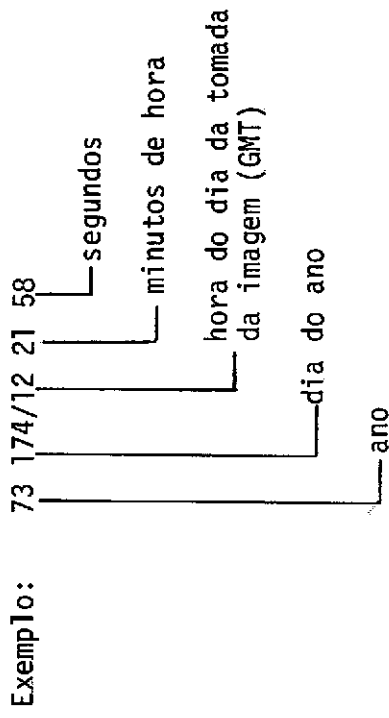
3 - DATA - da tomada da imagem

4 - PÁGINA - nº de ordem das páginas para esta mesma órbita real.

5 - Nº SÉRIE - do satélite LANDSAT (1 ou 2)

6 - ORBITA REAL - nº de ordem para determinada órbita base, data de passagem e série do satélite

7 - IDENTIFICAÇÃO - da cena



8 - LATITUDE E LONGITUDE - do centro da cena

9 - PONTO(PT) - localização do centro da cena para determinada latitude. Consulte mapa de órbita, anexo.

10 - % COBERTURA DE NUVENS(CN) - estimativa para a cena

11 - QUALIDADE - representada por 2 dígitos.

0 da esquerda indica qualidade de RADIOMÉTRICA e o da direita GEOMÉTRICA. Particular para cada canal, tomando os valores :

1 - boa

2 - regular

3 - ruim

Canais não processados são representados por brancos nas colunas correspondentes

## INSTITUTO DE PESQUISAS ESPACIAIS (INPE)

DIVISAO DE BANCO DE DADOS - BANCO DE IMAGENS TERRESTRES

12/02/76 ORBITA BASE 122 DATA DE PASSAGEM 27/07/73 PAG 1

LANDSAT 1 ORBITA REAL 05142

IDENTIFICACAO	LATITUDE	LONGITUDE	PT	CN	RBV=QUALIDADE=MSS						
					1	2	3	4	5	6	7
73208/121006	S 01/27/00	W 037/16/00	13	40				11	11	11	11
73208/121031	S 02/53/00	W 037/34/00	14	70				21	11	11	11
73208/121056	S 04/20/00	W 037/52/00	15	60				11	11	21	11
73208/121146	S 07/12/00	W 038/39/00	17	20				11	11	21	11
73208/121211	S 08/38/00	W 038/59/00	18	40					11	21	11
73208/121236	S 10/05/00	W 039/20/00	19	70				11	11	21	11
73208/121301	S 11/31/00	W 039/40/00	20	80					11	21	11
73208/121326	S 12/58/00	W 040/01/00	21	20				11	11	21	11
73208/121351	S 14/25/00	W 040/21/00	22	0				11	11	21	11
73208/121416	S 15/51/00	W 040/42/00	23	20				11	11	11	11
73208/121441	S 17/17/00	W 041/03/00	24	30				11	11	21	11
73208/121506	S 18/43/00	W 041/24/00	25	40				11	11	11	11
73208/121531	S 20/10/00	W 041/46/00	26	20				11	11	11	11
73208/121556	S 21/36/00	W 042/08/00	27	0					11	11	11

\* FIM \*

OBS: ORDENE O CATALOGO POR ORBITA BASE E DATA DE PASSAGEM

## INSTITUTO DE PESQUISAS ESPACIAIS (INPE)

DIVISAO DE BANCO DE DADOS - BANCO DE IMAGENS TERRESTRES

12/02/76 ORBITA BASE 122 DATA DE PASSAGEM 14/08/73 PAG 1

LANDSAT 1 ORBITA REAL 05393

IDENTIFICACAO	LATITUDE	LONGITUDE	PT	CN	RBV-QUALIDADE-MSS						
					1	2	3	4	5	6	7
73226/121104	S 05/42/00	W 038/18/00	16	20				11	11	11	11
73226/121129	S 07/08/00	W 038/38/00	17	30				11	11	11	11
73226/121154	S 08/34/00	W 038/58/00	18	90				11	11	11	11
73226/121219	S 10/02/00	W 039/19/00	19	90				11	11	11	11
73226/121244	S 11/28/00	W 039/39/00	20	90				11	11	11	11
73226/121309	S 12/55/00	W 040/00/00	21	70				11	11	11	11
73226/121334	S 14/21/00	W 040/21/00	22	20				11	11	11	11
73226/121359	S 15/48/00	W 040/42/00	23	10				11	11	11	11
73226/121424	S 17/14/00	W 041/03/00	24	0				11	11	11	11
73226/121449	S 18/41/00	W 041/24/00	25	0				11	11	11	11
73226/121514	S 20/07/00	W 041/46/00	26	0				11	11	11	11
73226/121539	S 21/34/00	W 042/08/00	27	0				11	11	11	11
73226/121604	S 23/00/00	W 042/31/00	28	0				11	11	11	11
73226/121629	S 24/26/00	W 042/53/00	29	50				11	11	11	11

\* FIM \*

OBS: ORDENE O CATALOGO POR ORBITA BASE E DATA DE PASSAGEM

## INSTITUTO DE PESQUISAS ESPACIAIS (INPE)

DIVISAO DE BANCO DE DADOS - BANCO DE IMAGENS TERRESTRES

12/02/76 ORBITA BASE 122 DATA DE PASSAGEM 25/10/73 PAG 1

LANDSAT 1 ORBITA REAL 06397

IDENTIFICACAO	LATITUDE	LONGITUDE	PT	CN	RBV-QUALIDADE-MSS						
					1	2	3	4	5	6	7
73298/120924	S 05/49/00	W 038/06/00	16	80				11	11	21	11
73298/120949	S 07/15/00	W 038/26/00	17	30				11	11	21	11
73298/121014	S 08/42/00	W 038/46/00	18	0				11	11	21	11
73298/121039	S 10/08/00	W 039/07/00	19	60				11	11	21	11
73298/121104	S 11/34/00	W 039/27/00	20	80				11	11	21	11
73298/121129	S 13/00/00	W 039/47/00	21	100				11	11	11	11
73298/121154	S 14/27/00	W 040/07/00	22	70				11	11	21	11
73298/121219	S 15/54/00	W 040/28/00	23	80				11	11	21	11

\* FIM \*

OBS: ORDENE O CATALOGO POR ORBITA BASE E DATA DE PASSAGEM

## INSTITUTO DE PESQUISAS ESPACIAIS (INPE)

DIVISAO DE BANCO DE DADOS - BANCO DE IMAGENS TERRESTRES

12/02/76 ORBITA BASE 122 DATA DE PASSAGEM 7/10/73 PAG 1

LANDSAT 1 ORBITA REAL 06146

IDENTIFICACAO	LATITUDE	LONGITUDE	PT	CN	RBV=QUALIDADE=MSS						
					1	2	3	4	5	6	7
73280/120931	S 04/21/00	W 037/41/00	15	70				11	11	21	21
73280/120956	S 05/47/00	W 038/07/00	16	30				11	11	21	11
73280/121021	S 07/14/00	W 038/28/00	17	0				11	11	21	11
73280/121046	S 08/40/00	W 038/49/00	18	20				11	11	21	11
73280/121111	S 10/06/00	W 039/10/00	19	80				11	11	21	11
73280/121251	S 15/53/00	W 040/34/00	23	40				11	11	21	11
73280/121316	S 17/18/00	W 040/55/00	24	0				11	11	21	11
73280/121341	S 18/46/00	W 041/17/00	25	50				11	11	21	11

\* FIM \*

OBS: ORDENE O CATALOGO POR ORBITA BASE E DATA DE PASSAGEM



INSTITUTO DE PESQUISAS ESPACIAIS (INPE)

DIVISAO DE BANCO DE DADOS - BANCO DE IMAGENS TERRESTRES

12/02/76 ORBITA BASE 122 DATA DE PASSAGEM 12/11/73 PAG 1

LANDSAT 1 ORBITA REAL 06648

IDENTIFICACAO	LATITUDE	LONGITUDE	PT	CN	RBV-QUALIDADE=MSS						
					1	2	3	4	5	6	7
73316/120833	S 02/53/00	W 037/26/00	14	60				11	11	11	21
73316/120858	S 04/20/00	W 037/44/00	15	50				11	11	21	21
73316/120923	S 05/46/00	W 038/09/00	16	50				11	11	21	11
73316/120948	S 07/12/00	W 038/29/00	17	50				11	11	21	11
73316/121013	S 08/38/00	W 038/50/00	18	20				11	11	21	11
73316/121038	S 10/05/00	W 039/10/00	19	50				11	11	21	11
73316/121103	S 11/32/00	W 039/31/00	20	100				11	11	11	11
73316/121128	S 12/58/00	W 039/51/00	21	100				11	11	11	11

\* FIM \*

OBS: ORDENE O CATALOGO POR ORBITA BASE E DATA DE PASSAGEM

## INSTITUTO DE PESQUISAS ESPACIAIS (INPE)

## DIVISAO DE BANCO DE DADOS - BANCO DE IMAGENS TERRESTRES

12/02/76 ORBITA BASE 122 DATA DE PASSAGEM 5/01/74 PAG 1

LANDSAT 1 ORBITA REAL 07401

IDENTIFICACAO	LATITUDE	LONGITUDE	PT	CN	RBV=QUALIDADE=MSS						
					1	2	3	4	5	6	7
74005/120807	S 04/26/00	W 037/48/00	15	60				11	11	11	11
74005/120832	S 05/52/00	W 038/14/00	16	50				11	11	21	11
74005/120857	S 07/19/00	W 038/33/00	17	50				11	11	21	11
74005/120922	S 08/45/00	W 038/53/00	18	20				11	11	21	11
74005/120947	S 10/11/00	W 039/13/00	19	80				11	11	21	11
74005/121012	S 11/38/00	W 039/35/00	20	90				11	11	21	11
74005/121037	S 13/04/00	W 039/56/00	21	90				11	11	21	11
74005/121102	S 14/31/00	W 040/17/00	22	70				11	11	21	11
74005/121127	S 15/57/00	W 040/37/00	23	80				11	11	21	11

\* FIM \*

OBS: ORDENE O CATALOGO POR ORBITA BASE E DATA DE PASSAGEM

7

INSTITUTO DE PESQUISAS ESPACIAIS (INPE)

DIVISAO DE BANCO DE DADOS \* BANCO DE IMAGENS TERRESTRES

12/02/76      ORBITA BASE    123      DATA DE PASSAGEM    9/07/73      PAG    1

LANDSAT    1      ORBITA REAL    04892

IDENTIFICACAO	LATITUDE	LONGITUDE	PT	CN	RBV=QUALIDADE=MSS						
					1	2	3	4	5	6	7
73190/135335	S 01/25/00	W 063/06/00	13	60				11	11	11	11
73190/135400	S 02/52/00	W 063/24/00	14	40				11	11	11	11
73190/135425	S 04/18/00	W 063/42/00	15	70				11	11	11	11
73190/135450	S 05/45/00	W 064/08/00	16	30				11	11	11	21
73190/135515	S 07/12/00	W 064/28/00	17	0				11	11	11	21
73190/135540	S 08/38/00	W 064/48/00	18	0				11	11	11	21
73190/135605	S 10/04/00	W 065/08/00	19	0				11	11	11	21
73190/135630	S 11/29/00	W 065/28/00	20	70				11	11	11	11

\* FIM \*

OBS: ORDENE O CATALOGO POR ORBITA BASE E DATA DE PASSAGEM

## INSTITUTO DE PESQUISAS ESPACIAIS (INPE)

DIVISAO DE BANCO DE DADOS - BANCO DE IMAGENS TERRESTRES

12/02/76 ORBITA BASE 123 DATA DE PASSAGEM 11/06/75 PAG 1

LANDSAT 1 ORBITA REAL 14681

IDENTIFICACAO	LATITUDE	LONGITUDE	PT	CN	RBV-QUALIDADE-MSS						
					1	2	3	4	5	6	7
75162/133008	N 04/22/00	W 061/49/00	09	0				11	11	11	11
75162/133033	N 02/55/00	W 062/07/00	10	80				11	11	11	11
75162/133058	N 01/28/00	W 062/26/00	11	60				11	11	11	11
75162/133123	N 00/01/00	W 062/44/00	12	70				11	11	11	11
75162/133148	S 01/25/00	W 063/02/00	13	30				11	11	11	11
75162/133213	S 02/51/00	W 063/20/00	14	60				11	11	11	11
75162/133238	S 04/18/00	W 063/38/00	15	30				11	11	11	21
75162/133303	S 05/45/00	W 064/04/00	16	30				11	11	11	11
75162/133328	S 07/11/00	W 064/24/00	17	30				11	11	11	11
75162/133353	S 08/38/00	W 064/44/00	18	20				11	11	11	21
75162/133418	S 10/05/00	W 065/04/00	19	20				11	11	11	11
75162/133443	S 11/31/00	W 065/24/00	20	20				11	11	11	11

\* FIM \*

OBS: ORDENE O CATALOGO POR ORBITA BASE E DATA DE PASSAGEM

9

INSTITUTO DE PESQUISAS ESPACIAIS (INPE)

DIVISAO DE BANCO DE DADOS - BANCO DE IMAGENS TERRESTRES

12/02/76 ORBITA BASE 123 DATA DE PASSAGEM 13/08/75 PAG 1

LANDSAT 2 ORBITA REAL 02828

IDENTIFICACAO	LATITUDE	LONGITUDE	PT	CN	RBV=QUALIDADE=MSS						
					1	2	3	4	5	6	7
75225/133915	N 05/42/00	W 061/12/00	08	80				11	11	11	11
75225/133940	N 04/15/00	W 061/38/00	09	90				11	11	11	11
75225/134005	N 02/49/00	W 061/56/00	10	90				11	11	11	11
75225/134030	N 01/22/00	W 062/14/00	11	90				11	11	11	11
75225/134055	S 00/04/00	W 062/32/00	12	90				11	11	11	11
75225/134120	S 01/31/00	W 062/50/00	13	80				11	11	11	11
75225/134145	S 02/57/00	W 063/08/00	14	40				11	11	11	11
75225/134210	S 04/24/00	W 063/26/00	15	30				11	11	11	11
75225/134235	S 05/51/00	W 063/52/00	16	20				11	11	11	11
75225/134300	S 07/17/00	W 064/12/00	17	0				11	11	11	11
75225/134325	S 08/44/00	W 064/33/00	18	10				11	11	11	11
75225/134350	S 10/11/00	W 064/53/00	19	10				11	11	11	11
75225/134410	S 11/20/00	W 065/09/00	20	0				11	11	11	11

\* FIM \*

OBS: ORDENE O CATALOGO POR ORBITA BASE E DATA DE PASSAGEM

## INSTITUTO DE PESQUISAS ESPACIAIS (INPE)

DIVISAO DE BANCO DE DADOS \* BANCO DE IMAGENS TERRESTRES

12/02/76 ORBITA BASE 136 DATA DE PASSAGEM 28/07/73 PAG 1

LANDSAT 1 ORBITA REAL 05156

IDENTIFICACAO	LATITUDE	LONGITUDE	PT	CN	RBV-QUALIDADE-MSS							
					1	2	3	4	5	6	7	
73209/121614	S 02/51/00	W 039/01/00	14	40				11	11	21	11	
73209/121639	S 04/17/00	W 039/19/00	15	70					11	21	11	
73209/121704	S 05/44/00	W 039/46/00	16	70				11	11	21	11	
73209/121729	S 07/10/00	W 040/06/00	17	10				11	11	21	11	
73209/121754	S 08/36/00	W 040/26/00	18	0				11	11	31	11	
73209/121819	S 10/02/00	W 040/47/00	19	20				11	11	21	11	
73209/121841	S 11/19/00	W 041/04/00	20	40								11
73209/121842	S 11/22/00	W 041/05/00	20	40				13	13	23	13	
73209/121844	S 11/29/00	W 041/07/00	20	50				13	13	23	13	
73209/121909	S 12/56/00	W 041/27/00	21	60				13	13	23	13	
73209/121934	S 14/23/00	W 041/48/00	22	10				11	11	11	11	
73209/121959	S 15/49/00	W 042/09/00	23	0				11	11	21	11	
73209/122024	S 17/15/00	W 042/29/00	24	20				12	11	12	11	
73209/122049	S 18/42/00	W 042/51/00	25	10				11	11	31	11	
73209/122114	S 20/08/00	W 043/13/00	26	30				11	11	21	11	
73209/122139	S 21/34/00	W 043/35/00	27	50				11	11	21	11	
73209/122204	S 23/00/00	W 043/57/00	28	100								11

\* FIM \*

OBS: ORDENE O CATALOGO POR ORBITA BASE E DATA DE PASSAGEM

11

INSTITUTO DE PESQUISAS ESPACIAIS (INPE)

DIVISAO DE BANCO DE DADOS \* BANCO DE IMAGENS TERRESTRES

12/02/76      ORBITA BASE    136      DATA DE PASSAGEM    15/08/73      PAG    1

LANDSAT    1      ORBITA REAL    05407

IDENTIFICACAO	LATITUDE	LONGITUDE	PT	CN	RBV-QUALIDADE-MSS						
					1	2	3	4	5	6	7
73227/121853	S 12/58/00	W 041/26/00	21	60				21	11	21	11
73227/121918	S 14/24/00	W 041/46/00	22	60				11	11	21	11
73227/121943	S 15/51/00	W 042/07/00	23	30				11	11	21	11
73227/122008	S 17/18/00	W 042/28/00	24	0				11	11	21	11
73227/122033	S 18/44/00	W 042/50/00	25	0				11	11	11	11
73227/122058	S 20/11/00	W 043/11/00	26	20				11	11	11	11
73227/122123	S 21/37/00	W 043/33/00	27	70				11	11	11	11

\* FIM \*

OBS: ORDENE O CATALOGO POR ORBITA BASE E DATA DE PASSAGEM

## INSTITUTO DE PESQUISAS ESPACIAIS (INPE)

DIVISAO DE BANCO DE DADOS \* BANCO DE IMAGENS TERRESTRES

12/02/76 ORBITA BASE 136 DATA DE PASSAGEM 2/09/73 PAG 1

LANDSAT 1 ORBITA REAL 05658

IDENTIFICACAO	LATITUDE	LONGITUDE	PT	CN	RBV=QUALIDADE=MSS						
					1	2	3	4	5	6	7
73245/121606	S 04/21/00	W 039/17/00	15	60				11	11	21	11
73245/121631	S 05/47/00	W 039/42/00	16	80				11	11	21	11
73245/121656	S 07/14/00	W 040/03/00	17	60				11	11	21	11

\* FIM \*

OBS: ORDENE O CATALOGO POR ORBITA BASE E DATA DE PASSAGEM



## INSTITUTO DE PESQUISAS ESPACIAIS (INPE)

## DIVISAO DE BANCO DE DADOS - BANCO DE IMAGENS TERRESTRES

12/02/76 ORBITA BASE 136 DATA DE PASSAGEM 20/09/73 PAG 1

LANDSAT 1 ORBITA REAL 05909

IDENTIFICACAO	LATITUDE	LONGITUDE	PT	CN	RBV=QUALIDADE=MSS						
					1	2	3	4	5	6	7
73263/121837	S 14/26/00	W 041/43/00	22	50				11	11	11	11
73263/121902	S 15/52/00	W 042/04/00	23	20				11	11	11	11
73263/121927	S 17/18/00	W 042/25/00	24	90				11	11	11	11
73263/121952	S 18/45/00	W 042/46/00	25	100				21	11	11	21
73263/122017	S 20/11/00	W 043/08/00	26	100				11	11	11	11

\* FIM \*

OBS: ORDENE O CATALOGO POR ORBITA BASE E DATA DE PASSAGEM

## INSTITUTO DE PESQUISAS ESPACIAIS (INPE)

## DIVISAO DE BANCO DE DADOS - BANCO DE IMAGENS TERRESTRES

12/02/76 ORBITA BASE 136 DATA DE PASSAGEM 26/10/73 PAG 1

LANDSAT 1 ORBITA REAL 06411

IDENTIFICACAO	LATITUDE	LONGITUDE	PT	CN	RBV=QUALIDADE=MSS						
					1	2	3	4	5	6	7
73299/121416	S 01/26/00	W 038/04/00	13	60				12	12	12	12
73299/121441	S 04/22/00	W 039/05/00	15	90				11	11	11	11

\* FIM \*

OBS: ORDENE O CATALOGO POR ORBITA BASE E DATA DE PASSAGEM

## INSTITUTO DE PESQUISAS ESPACIAIS (INPE)

DIVISAO DE BANCO DE DADOS - BANCO DE IMAGENS TERRESTRES

12/02/76 ORBITA BASE 136 DATA DE PASSAGEM 13/11/73 PAG 1

LANDSAT 1 ORBITA REAL 06662

IDENTIFICACAO	LATITUDE	LONGITUDE	PT	CN	RBV=QUALIDADE=MSS						
					1	2	3	4	5	6	7
73317/121417	S 02/53/00	W 038/52/00	14	70				11	11	11	11
73317/121442	S 04/19/00	W 039/11/00	15	70				11	11	21	11
73317/121507	S 05/46/00	W 039/37/00	16	60				11	11	21	11
73317/121532	S 07/13/00	W 039/57/00	17	30				11	11	21	11
73317/121557	S 08/39/00	W 040/17/00	18	0				11	11	21	11
73317/121622	S 10/05/00	W 040/37/00	19	20				11	11	21	11
73317/121647	S 11/31/00	W 040/57/00	20	50				11	11	21	11

\* FIM \*

OBS: ORDENE O CATALOGO POR ORBITA BASE E DATA DE PASSAGEM

## INSTITUTO DE PESQUISAS ESPACIAIS (INPE)

DIVISAO DE BANCO DE DADOS - BANCO DE IMAGENS TERRESTRES

12/02/76 ORBITA BASE 136 DATA DE PASSAGEM 6/01/74 PAG 1

LANDSAT 1 ORBITA REAL 07415

IDENTIFICACAO	LATITUDE	LONGITUDE	PT	CN	RBV=QUALIDADE=MSS						
					1	2	3	4	5	6	7
74006/121324	S 02/56/00	W 038/55/00	14	70				21	11	11	21
74006/121349	S 04/23/00	W 039/13/00	15	100				11	11	21	11
74006/121414	S 05/50/00	W 039/39/00	16	90				11	11	21	11
74006/121439	S 07/17/00	W 039/59/00	17	70				11	11	21	11
74006/121504	S 08/44/00	W 040/20/00	18	30				11	11	21	11
74006/121529	S 10/10/00	W 040/40/00	19	80				11	11	21	11
74006/121554	S 11/37/00	W 041/00/00	20	80				11	11	21	11
74006/121759	S 18/48/00	W 042/46/00	25	70				12	12	12	12
74006/121914	S 23/08/00	W 043/52/00	28	70				11	11	11	11
74006/121936	S 24/24/00	W 044/13/00	29	60				21	11	11	21
74006/121939	S 24/35/00	W 044/16/00	29	60				21			

\* FIM \*

OBS: ORDENE O CATALOGO POR ORBITA BASE E DATA DE PASSAGEM

## INSTITUTO DE PESQUISAS ESPACIAIS (INPE)

DIVISAO DE BANCO DE DADOS - BANCO DE IMAGENS TERRESTRES

12/02/76 ORBITA BASE 136 DATA DE PASSAGEM 24/01/74 PAG 1

LANDSAT 1 ORBITA REAL 07666

IDENTIFICACAO	LATITUDE	LONGITUDE	PT	CN	RBV=QUALIDADE=MSS						
					1	2	3	4	5	6	7
74024/121812	S 21/43/00	W 043/26/00	27	70				11	11	21	11
74024/121837	S 23/10/00	W 043/48/00	28	30				11	11	21	11

\* FIM \*

OBS: ORDENE O CATALOGO POR ORBITA BASE E DATA DE PASSAGEM

18

INSTITUTO DE PESQUISAS ESPACIAIS (INPE)

DIVISAO DE BANCO DE DADOS - BANCO DE IMAGENS TERRESTRES

12/02/76 ORBITA BASE 136 DATA DE PASSAGEM 25/05/75 PAG 1

LANDSAT 1 ORBITA REAL 14443

IDENTIFICACAO	LATITUDE	LONGITUDE	PT	CN	RBV-QUALIDADE-MSS						
					1	2	3	4	5	6	7
75145/115604	S 04/19/00	W 039/17/00	15	90				11	11	11	11
75145/115629	S 05/45/00	W 039/43/00	16	90				11	11	11	11
75145/115654	S 07/12/00	W 040/03/00	17	100				11	11	11	11
75145/115719	S 08/38/00	W 040/22/00	18	100				11	11	11	11
75145/115744	S 10/04/00	W 040/42/00	19	70				11	11	11	11
75145/115809	S 11/31/00	W 041/03/00	20	40				11	11	11	11
75145/115834	S 12/57/00	W 041/24/00	21	30				11	11	11	11
75145/115859	S 14/24/00	W 041/44/00	22	70				11	11	11	11
75145/115924	S 15/50/00	W 042/04/00	23	100				11	11	11	11
75145/115949	S 17/17/00	W 042/24/00	24	100				11	11	11	11
75145/120014	S 18/43/00	W 042/45/00	25	80				11	11	11	11
75145/120039	S 20/10/00	W 043/07/00	26	80				11	11	11	11
75145/120104	S 21/37/00	W 043/29/00	27	70				11	11	11	11
75145/120129	S 23/03/00	W 043/52/00	28	90				11	11	11	11
75145/120154	S 24/29/00	W 044/14/00	29	60				11	11	11	11
75145/120219	S 25/55/00	W 044/37/00	30	60				11	11	11	11

\* FIM \*

OBS: ORDENE O CATALOGO POR ORBITA BASE E DATA DE PASSAGEM

19

INSTITUTO DE PESQUISAS ESPACIAIS (INPE)

DIVISAO DE BANCO DE DADOS \* BANCO DE IMAGENS TERRESTRES

12/02/76 ORBITA BASE 136 DATA DE PASSAGEM 14/08/75 PAG 1

LANDSAT 2 ORBITA REAL 02841

IDENTIFICACAO	LATITUDE	LONGITUDE	PT	CN	RBV-QUALIDADE-MSS						
					1	2	3	4	5	6	7
75226/120346	S 01/29/00	W 038/27/00	13	0				11	11	11	11
75226/120411	S 02/56/00	W 038/46/00	14	0				11	11	11	11
75226/120436	S 04/23/00	W 039/04/00	15	0				11	11	11	11
75226/120501	S 05/50/00	W 039/30/00	16	0				11	11	11	11
75226/120526	S 07/16/00	W 039/50/00	17	0				11	11	11	11
75226/120551	S 08/43/00	W 040/10/00	18	0				11	11	11	11
75226/120616	S 10/10/00	W 040/30/00	19	0				11	11	11	11
75226/120641	S 11/37/00	W 040/51/00	20	0				11	11	11	11
75226/120706	S 13/03/00	W 041/11/00	21	0				11	11	11	11
75226/120731	S 14/30/00	W 041/31/00	22	0				11	11	11	11
75226/120756	S 15/56/00	W 041/52/00	23	0				11	11	11	11
75226/120821	S 17/23/00	W 042/13/00	24	0				11	11	11	11
75226/120846	S 18/49/00	W 042/35/00	25	0				11	11	11	11
75226/120911	S 20/15/00	W 042/57/00	26	0				11	11	11	11
75226/120936	S 21/41/00	W 043/19/00	27	0				11	11	11	11
75226/121001	S 23/07/00	W 043/41/00	28	0				11	11	11	11
75226/121026	S 24/34/00	W 044/03/00	29	0				11	11	11	11

\* FIM \*

OBS: ORDENE O CATALOGO POR ORBITA BASE E DATA DE PASSAGEM

## INSTITUTO DE PESQUISAS ESPACIAIS (INPE)

## DIVISAO DE BANCO DE DADOS \* BANCO DE IMAGENS TERRESTRES

12/02/76 ORBITA BASE 137 DATA DE PASSAGEM 10/07/73 PAG 1

LANDSAT 1 ORBITA REAL 04906

IDENTIFICACAO	LATITUDE	LONGITUDE	PT	CN	RBV-QUALIDADE-MSS						
					1	2	3	4	5	6	7
73191/135918	S 01/23/00	W 064/32/00	13	0				11	11	11	11
73191/135943	S 02/50/00	W 064/51/00	14	40				11	11	11	11
73191/140008	S 04/16/00	W 065/08/00	15	0				11	11	11	21
73191/140033	S 05/43/00	W 065/34/00	16	0				11	11	11	21
73191/140058	S 07/09/00	W 065/54/00	17	0				11	11	11	21
73191/140123	S 08/36/00	W 066/15/00	18	0				11	11	11	21
73191/140148	S 10/02/00	W 066/35/00	19	0				11	11	11	21
73191/140213	S 11/27/00	W 066/55/00	20	0				11	11		21
73191/140238	S 12/54/00	W 067/16/00	21	10				11	11		11

\* FIM \*

OBS: ORDENE O CATALOGO POR ORBITA BASE E DATA DE PASSAGEM



## INSTITUTO DE PESQUISAS ESPACIAIS (INPE)

DIVISAO DE BANCO DE DADOS - BANCO DE IMAGENS TERRESTRES

12/02/76 ORBITA BASE 137 DATA DE PASSAGEM 20/09/73 PAG 1

LANDSAT 1 ORBITA REAL 05910

IDENTIFICACAO	LATITUDE	LONGITUDE	PT	CN	RBV-QUALIDADE-MSS						
					1	2	3	4	5	6	7
73263/135743	N 00/01/00	W 064/08/00	12	60				11	11	11	11
73263/135808	S 01/25/00	W 064/26/00	13	20				11	11	11	11
73263/135833	S 02/52/00	W 064/45/00	14	30				11	11	11	11
73263/135858	S 04/19/00	W 065/04/00	15	20				11	11	11	11
73263/135923	S 05/45/00	W 065/30/00	16	20				11	11	11	11
73263/135948	S 07/12/00	W 065/50/00	17	50				11	11	11	11
73263/140013	S 08/39/00	W 066/10/00	18	90				11	11	11	11
73263/140038	S 10/05/00	W 066/30/00	19	70				11	11	11	11
73263/140103	S 11/32/00	W 066/50/00	20	50				11	11	11	11
73263/140128	S 12/58/00	W 067/11/00	21	80				11	11	11	11

\* FIM \*

OBS: ORDENE O CATALOGO POR ORBITA BASE E DATA DE PASSAGEM

## INSTITUTO DE PESQUISAS ESPACIAIS (INPE)

## DIVISAO DE BANCO DE DADOS \* BANCO DE IMAGENS TERRESTRES

12/02/76      ORBITA BASE 137      DATA DE PASSAGEM 6/01/74      PAG 1

LANDSAT 1      ORBITA REAL 07416

IDENTIFICACAO	LATITUDE	LONGITUDE	PT	CN	RBV=QUALIDADE=MSS						
					1	2	3	4	5	6	7
74006/135525	N 01/20/00	W 063/49/00	11	70				11	11	11	11
74006/135550	S 00/05/00	W 064/08/00	12	50				11	11	11	11
74006/135615	S 01/31/00	W 064/26/00	13	80				11	11	21	11
74006/135640	S 02/58/00	W 064/43/00	14	80				11	11	21	11
74006/135705	S 04/25/00	W 065/01/00	15	80				11	11	21	11

\* FIM \*

OBS: ORDENE O CATALOGO POR ORBITA BASE E DATA DE PASSAGEM

## INSTITUTO DE PESQUISAS ESPACIAIS (INPE)

DIVISAO DE BANCO DE DADOS \* BANCO DE IMAGENS TERRESTRES

12/02/76 ORBITA BASE 137 DATA DE PASSAGEM 12/06/75 PAG 1

LANDSAT 1 ORBITA REAL 14695

IDENTIFICACAO	LATITUDE	LONGITUDE	PT	CN	RBV-QUALIDADE-MSS						
					1	2	3	4	5	6	7
75163/133459	N 07/12/00	W 062/31/00	07	100				11	11	11	11
75163/133524	N 05/46/00	W 062/51/00	08	100				11	11	11	11
75163/133549	N 04/19/00	W 063/17/00	09	90				11	11	11	11
75163/133614	N 02/52/00	W 063/35/00	10	80				11	11	11	11
75163/133639	N 01/25/00	W 063/52/00	11	60				11	11	11	11
75163/133704	N 00/00/00	W 064/10/00	12	70				11	11	11	11
75163/133729	S 01/27/00	W 064/28/00	13	70				11	11	11	11
75163/133754	S 02/54/00	W 064/46/00	14	70				11	11	11	11
75163/133819	S 04/20/00	W 065/04/00	15	50				11	11	11	11
75163/133844	S 05/47/00	W 065/31/00	16	60				11	11	11	11
75163/133909	S 07/14/00	W 065/51/00	17	0				11	11	11	11
75163/133934	S 08/40/00	W 066/11/00	18	0				11	11	11	11
75163/133959	S 10/07/00	W 066/30/00	19	20				11	11	11	11
75163/134018	S 11/12/00	W 066/45/00	20	20				11	11	11	11

\* FIM \*

OBS: ORDENE O CATALOGO POR ORBITA BASE E DATA DE PASSAGEM

## INSTITUTO DE PESQUISAS ESPACIAIS (INPE)

DIVISAO DE BANCO DE DADOS \* BANCO DE IMAGENS TERRESTRES

12/02/76 ORBITA BASE 150 DATA DE PASSAGEM 23/06/73 PAG 1

LANDSAT 1 ORBITA REAL 04668

IDENTIFICACAO	LATITUDE	LONGITUDE	PT	CN	RBV-QUALIDADE-MSS						
					1	2	3	4	5	6	7
73174/122158	S 01/23/00	W 040/09/00	13	70				11	11	11	11
73174/122223	S 02/50/00	W 040/28/00	14	70				11	11	21	11
73174/122248	S 04/16/00	W 040/46/00	15	80				11	11	21	11
73174/122313	S 05/42/00	W 041/12/00	16	70				11	11	21	11
73174/122338	S 07/09/00	W 041/32/00	17	20				21	11	11	11
73174/122403	S 08/36/00	W 041/52/00	18	50				11	11	11	11
73174/122428	S 10/02/00	W 042/13/00	19	50				11	11	11	11
73174/122453	S 11/28/00	W 042/33/00	20	50				11	11	11	11
73174/122518	S 12/54/00	W 042/54/00	21	20				11	11	11	11
73174/122543	S 14/21/00	W 043/14/00	22	10				11	11	11	11
73174/122608	S 15/47/00	W 043/35/00	23	20				11	11	11	11
73174/122633	S 17/14/00	W 043/56/00	24	50				11	11	11	11
73174/122658	S 18/42/00	W 044/17/00	25	30				11	11	11	11
73174/122723	S 20/08/00	W 044/39/00	26	40				11	11	11	11
73174/122748	S 21/34/00	W 045/01/00	27	30				11	11	11	11
73174/122813	S 23/00/00	W 045/23/00	28	40				11	11	11	11
73174/122838	S 24/26/00	W 045/46/00	29	20				11	11	11	11
73174/122903	S 25/51/00	W 046/09/00	30	70				11	11	11	21

\* FIM \*

OBS: ORDENE O CATALOGO POR ORBITA BASE E DATA DE PASSAGEM

## INSTITUTO DE PESQUISAS ESPACIAIS (INPE)

DIVISAO DE BANCO DE DADOS - BANCO DE IMAGENS TERRESTRES

12/02/76 ORBITA BASE 150 DATA DE PASSAGEM 11/07/73 PAG 1

LANDSAT 1 ORBITA REAL 04919

IDENTIFICACAO	LATITUDE	LONGITUDE	PT	CN	RBV-QUALIDADE-MSS							
					1	2	3	4	5	6	7	
73192/122211	S 02/53/00	W 040/27/00	14	70				11	11			
73192/122236	S 04/19/00	W 040/45/00	15	60				11	11			
73192/122301	S 05/45/00	W 041/11/00	16	80				11	11			
73192/122326	S 07/11/00	W 041/31/00	17	100				11	11			
73192/122351	S 08/38/00	W 041/51/00	18	90				11	11			
73192/122416	S 10/04/00	W 042/12/00	19	90				11	11	21	11	
73192/122441	S 11/31/00	W 042/32/00	20	70				11	11	21	11	
73192/122506	S 12/57/00	W 042/53/00	21	0				11	11	21	11	
73192/122531	S 14/23/00	W 043/13/00	22	20				11	11	11	11	
73192/122556	S 15/50/00	W 043/34/00	23	40				11	11	11	11	
73192/122621	S 17/16/00	W 043/55/00	24	60				11	11	11	11	
73192/122646	S 18/42/00	W 044/16/00	25	40				11	11	11	11	
73192/122711	S 20/09/00	W 044/38/00	26	20				11	11	21	11	
73192/122736	S 21/36/00	W 045/00/00	27	0				11	11	21	11	
73192/122801	S 23/01/00	W 045/22/00	28	0				11	11	11	11	
73192/122806	S 23/19/00	W 045/26/00	28	20				11	11	11	11	
73192/122810	S 23/32/00	W 045/30/00	28	20				11	11		11	
73192/122826	S 24/27/00	W 045/44/00	29	40				11	11	21	21	
73192/122851	S 25/53/00	W 046/07/00	30	50				11	11	11	11	

\* FIM \*

OBS: ORDENE O CATALOGO POR ORBITA BASE E DATA DE PASSAGEM

## INSTITUTO DE PESQUISAS ESPACIAIS (INPE)

## DIVISAO DE BANCO DE DADOS - BANCO DE IMAGENS TERRESTRES

12/02/76 ORBITA BASE 150 DATA DE PASSAGEM 16/08/73 PAG 1

LANDSAT 1 ORBITA REAL 05421

IDENTIFICACAO	LATITUDE	LONGITUDE	PT	CN	RBV-QUALIDADE-MSS						
					1	2	3	4	5	6	7
73228/122206	S 04/18/00	W 040/43/00	15	80				11	11	11	11
73228/122231	S 05/45/00	W 041/09/00	16	50				11	11	21	11
73228/122256	S 07/12/00	W 041/30/00	17	30				11	11	11	11
73228/122321	S 08/38/00	W 041/50/00	18	0				11	11	21	11
73228/122346	S 10/05/00	W 042/10/00	19	0				11	11	11	11
73228/122411	S 11/31/00	W 042/30/00	20	0				11	11	21	11
73228/122436	S 12/58/00	W 042/51/00	21	0				11	11	11	11
73228/122501	S 14/24/00	W 043/11/00	22	0				11	11	21	11
73228/122526	S 15/51/00	W 043/32/00	23	0				11	11	11	11
73228/122551	S 17/18/00	W 043/54/00	24	0				11	11	21	11
73228/122616	S 18/44/00	W 044/15/00	25	50				11	11	11	11
73228/122641	S 20/10/00	W 044/36/00	26	40				11	11	11	11

\* FIM \*

OBS: ORDENE O CATALOGO POR ORBITA BASE E DATA DE PASSAGEM

## INSTITUTO DE PESQUISAS ESPACIAIS (INPE)

DIVISAO DE BANCO DE DADOS - BANCO DE IMAGENS TERRESTRES

12/02/76 ORBITA BASE 150 DATA DE PASSAGEM 3/09/73 PAG 1

LANDSAT 1 ORBITA REAL 05672

IDENTIFICACAO	LATITUDE	LONGITUDE	PT	CN	RBV=QUALIDADE=MSS						
					1	2	3	4	5	6	7
73246/122059	S 01/28/00	W 040/07/00	13	80				11	11	11	11
73246/122124	S 02/54/00	W 040/25/00	14	70				11	11	21	11
73246/122149	S 04/21/00	W 040/43/00	15	90				11	11	21	11
73246/122214	S 05/48/00	W 041/09/00	16	80				11	11	21	11
73246/122239	S 07/14/00	W 041/30/00	17	20				11	11	21	11
73246/122304	S 08/41/00	W 041/50/00	18	0				11	11	21	11
73246/122329	S 10/07/00	W 042/11/00	19	20				11	11	21	11
73246/122354	S 11/34/00	W 042/31/00	20	40				11	11	21	11
73246/122419	S 13/01/00	W 042/52/00	21	20				11	11	21	11
73246/122444	S 14/28/00	W 043/12/00	22	60				11	11	21	11
73246/122509	S 15/44/00	W 043/33/00	23	90				11	11	21	11
73246/122534	S 17/21/00	W 043/54/00	24	100				11	11	11	11
73246/122559	S 18/48/00	W 044/16/00	25	80				11	11	11	11
73246/122624	S 20/14/00	W 044/38/00	26	90				11	11	11	11
73246/122649	S 21/41/00	W 045/00/00	27	100				11	11	11	11
73246/122714	S 23/08/00	W 045/00/00	28	60				11	11	11	11

\* FIM \*

OBS: ORDENE O CATALOGO POR ORBITA BASE E DATA DE PASSAGEM

## INSTITUTO DE PESQUISAS ESPACIAIS (INPE)

DIVISAO DE BANCO DE DADOS - BANCO DE IMAGENS TERRESTRES

12/02/76 ORBITA BASE 150 DATA DE PASSAGEM 21/09/73 PAG 1

LANDSAT 1 ORBITA REAL 05923

IDENTIFICACAO	LATITUDE	LONGITUDE	PT	CN	RBV-QUALIDADE-MSS						
					1	2	3	4	5	6	7
73264/122035	S 01/26/00	W 040/03/00	13	50				11	11	11	31
73264/122100	S 02/54/00	W 040/21/00	14	60				11	11	11	11
73264/122125	S 04/20/00	W 040/39/00	15	60				11	11	21	11
73264/122150	S 05/47/00	W 041/06/00	16	60				11	11	11	11
73264/122215	S 07/13/00	W 041/26/00	17	80				11	11	11	11
73264/122240	S 08/39/00	W 041/47/00	18	90				11	11	11	11
73264/122305	S 10/06/00	W 042/08/00	19	40				11	11	11	11
73264/122330	S 11/32/00	W 042/28/00	20	50				11	11	11	11
73264/122355	S 12/59/00	W 042/48/00	21	0				11	11	21	11
73264/122420	S 14/27/00	W 043/09/00	22	10				11	11	11	11
73264/122445	S 15/54/00	W 043/30/00	23	0				11	11	21	11
73264/122510	S 17/20/00	W 043/51/00	24	20				11	11	11	11
73264/122535	S 18/47/00	W 044/13/00	25	0				11	11	11	11
73264/122600	S 20/13/00	W 044/35/00	26	10				31	11	11	11

\* FIM \*

OBS: ORDENE O CATALOGO POR ORBITA BASE E DATA DE PASSAGEM



## INSTITUTO DE PESQUISAS ESPACIAIS (INPE)

DIVISAO DE BANCO DE DADOS - BANCO DE IMAGENS TERRESTRES

12/02/76 ORBITA BASE 150 DATA DE PASSAGEM 9/10/73 PAG 1

LANDSAT 1 ORBITA REAL 06174

IDENTIFICACAO	LATITUDE	LONGITUDE	PT	CN	RBV=QUALIDADE=MSS							
					1	2	3	4	5	6	7	
73282/122031	S 02/53/00	W 040/18/00	14	50				11	11	21	11	
73282/122056	S 04/21/00	W 040/37/00	15	30				11	11	21	11	
73282/122121	S 05/48/00	W 041/03/00	16	0				11	11	21	11	
73282/122146	S 07/13/00	W 041/23/00	17	0				11	11	31	11	
73282/122211	S 08/40/00	W 041/44/00	18	0				11	11	31	11	
73282/122236	S 10/07/00	W 042/04/00	19	30				11	11	21	11	
73282/122301	S 11/32/00	W 042/24/00	20	70				11	11	21	11	
73282/122326	S 12/58/00	W 042/45/00	21	90				11	11	21	11	
73282/122351	S 14/25/00	W 043/06/00	22	90				11	11	21	11	

\* FIM \*

OBS: ORDENE O CATALOGO PDR ORBITA BASE E DATA DE PASSAGEM

## INSTITUTO DE PESQUISAS ESPACIAIS (INPE)

DIVISAO DE BANCO DE DADOS - BANCO DE IMAGENS TERRESTRES

12/02/76 ORBITA BASE 150 DATA DE PASSAGEM 27/10/73 PAG 1

LANDSAT 1 ORBITA REAL 06425

IDENTIFICACAO	LATITUDE	LONGITUDE	PT	CN	RBV=QUALIDADE=MSS						
					1	2	3	4	5	6	7
73300/122227	S 11/29/00	W 042/20/00	20	50				11	11	11	11
73300/122252	S 12/55/00	W 042/40/00	21	30				11	11	11	11
73300/122317	S 14/21/00	W 043/00/00	22	30				11	11	11	11
73300/122342	S 15/48/00	W 043/21/00	23	30				11	11	21	11
73300/122407	S 17/15/00	W 043/42/00	24	30				11	11	11	11

\* FIM \*

OBS: ORDENE O CATALOGO POR ORBITA BASE E DATA DE PASSAGEM

31

INSTITUTO DE PESQUISAS ESPACIAIS (INPE)

DIVISAO DE BANCO DE DADOS - BANCO DE IMAGENS TERRESTRES

12/02/76    ORBITA BASE    150    DATA DE PASSAGEM    15/08/75    PAG 1

LANDSAT 2    ORBITA REAL    02855

IDENTIFICACAO	LATITUDE	LONGITUDE	PT	CN	RBV-QUALIDADE-MSS						
					1	2	3	4	5	6	7
75227/121542	S 23/04/00	W 045/05/00	28	30				11	21	11	11
* FIM *											

OBS: ORDENE O CATALOGO POR ORBITA BASE E DATA DE PASSAGEM

## INSTITUTO DE PESQUISAS ESPACIAIS (INPE)

DIVISAO DE BANCO DE DADOS - BANCO DE IMAGENS TERRESTRES

12/02/76 ORBITA BASE 151 DATA DE PASSAGEM 3/09/73 PAG 1

LANDSAT 1 ORBITA REAL 05673

IDENTIFICACAO	LATITUDE	LONGITUDE	PT	CN	RBV-QUALIDADE-MSS						
					1	2	3	4	5	6	7
73246/140440	S 02/55/00	W 066/12/00	14	20				11	11	31	11
73246/140505	S 04/22/00	W 066/30/00	15	0				11	11	21	11
73246/140530	S 05/49/00	W 066/56/00	16	0				11	11	21	11
73246/140555	S 07/15/00	W 067/17/00	17	0				11	11	21	11
73246/140620	S 08/43/00	W 067/37/00	18	10				11	11	21	11
73246/140645	S 10/09/00	W 067/57/00	19	10				11	11	21	11
73246/140710	S 11/36/00	W 068/18/00	20	0				11	11	21	11
73246/140731	S 12/48/00	W 068/36/00	21	100				11	11	21	11

\* FIM \*

OBS: ORDENE O CATALOGO POR ORBITA BASE E DATA DE PASSAGEM

## INSTITUTO DE PESQUISAS ESPACIAIS (INPE)

DIVISAO DE BANCO DE DADOS - BANCO DE IMAGENS TERRESTRES

12/02/76 ORBITA BASE 151 DATA DE PASSAGEM 9/10/73 PAG 1

LANDSAT 1 ORBITA REAL 06175

IDENTIFICACAO	LATITUDE	LONGITUDE	PT	CN	RBV-QUALIDADE-MSS						
					1	2	3	4	5	6	7
73282/140257	S 00/01/00	W 065/32/00	12	50				11	11	21	11
73282/140322	S 01/27/00	W 065/50/00	13	20				11	11	21	11
73282/140347	S 02/52/00	W 066/08/00	14	10				11	11	11	11
73282/140412	S 04/19/00	W 066/26/00	15	50				11	11	21	11
73282/140437	S 05/46/00	W 066/52/00	16	30				11	11	11	11
73282/140502	S 07/13/00	W 067/12/00	17	40				11	11	11	11
73282/140527	S 08/39/00	W 067/32/00	18	70				11	11	21	11

\* FIM \*

OBS: ORDENE O CATALOGO POR ORBITA BASE E DATA DE PASSAGEM

## INSTITUTO DE PESQUISAS ESPACIAIS (INPE)

DIVISAO DE BANCO DE DADOS \* BANCO DE IMAGENS TERRESTRES

12/02/76 ORBITA BASE 164 DATA DE PASSAGEM 12/07/73 PAG 1

LANDSAT 1 ORBITA REAL 04933

IDENTIFICACAO	LATITUDE	LONGITUDE	PT	CN	RBV-QUALIDADE-MSS						
					1	2	3	4	5	6	7
73193/122754	S 02/51/00	W 041/53/00	14	80				21	11	21	21
73193/122819	S 04/17/00	W 042/11/00	15	30				21	11	11	11
73193/122844	S 05/44/00	W 042/37/00	16	40				11	11	21	11
73193/122909	S 07/09/00	W 042/57/00	17	50				11	11	11	11
73193/122934	S 08/36/00	W 043/17/00	18	0				11	11	11	11
73193/122959	S 10/02/00	W 043/38/00	19	0				21	11	11	11
73193/123024	S 11/28/00	W 043/58/00	20	0				11	11	11	11
73193/123049	S 12/55/00	W 044/19/00	21	30				11	11	11	11
73193/123114	S 14/22/00	W 044/40/00	22	20				11	11	11	11
73193/123139	S 15/48/00	W 045/00/00	23	10				11	11	11	11
73193/123204	S 17/15/00	W 045/22/00	24	10				11	11	11	11
73193/123229	S 18/41/00	W 045/43/00	25	20				11	11	11	11
73193/123254	S 20/08/00	W 046/05/00	26	50				11	11	11	11
73193/123319	S 21/35/00	W 046/27/00	27	50				11	11	11	11
73193/123344	S 23/01/00	W 046/49/00	28	30				11	11	11	11
73193/123409	S 24/26/00	W 047/11/00	29	80				11	11	11	11
73193/123459	S 27/17/00	W 047/56/00	31	70				11	11	11	11
73193/123524	S 28/43/00	W 048/21/00	32	10				11	11	11	11
73193/123549	S 30/09/00	W 048/45/00	33	0				11	11	11	11

\* FIM \*

OBS: ORDENE O CATALOGO POR ORBITA BASE E DATA DE PASSAGEM

## INSTITUTO DE PESQUISAS ESPACIAIS (INPE)

DIVISAO DE BANCO DE DADOS - BANCO DE IMAGENS TERRESTRES

12/02/76 ORBITA BASE 164 DATA DE PASSAGEM 30/07/73 PAG 1

LANDSAT 1 ORBITA REAL 05184

IDENTIFICACAO	LATITUDE	LONGITUDE	PT	CN	RBV-QUALIDADE-MSS						
					1	2	3	4	5	6	7
73211/123011	S 11/31/00	W 043/58/00	20	50				11	11	21	11
73211/123036	S 12/57/00	W 044/18/00	21	0				11	11	21	11
73211/123101	S 14/24/00	W 044/39/00	22	60				11	11	21	11
73211/123126	S 15/50/00	W 045/00/00	23	60				11	11	21	11
73211/123151	S 17/17/00	W 045/21/00	24	0				11	11	11	11
73211/123216	S 18/43/00	W 045/43/00	25	0				11	11	11	11
73211/123241	S 20/08/00	W 046/05/00	26	0				11	11	11	11
73211/123306	S 21/35/00	W 046/27/00	27	30				11	11	11	11
73211/123331	S 23/01/00	W 046/49/00	28	30				11	11	11	11
73211/123356	S 24/28/00	W 047/12/00	29	30				11	11	11	11
73211/123421	S 25/55/00	W 047/35/00	30	50				11	11	11	11

\* FIM \*

OBS: ORDENE O CATALOGO POR ORBITA BASE E DATA DE PASSAGEM

## INSTITUTO DE PESQUISAS ESPACIAIS (INPE)

DIVISAO DE BANCO DE DADOS - BANCO DE IMAGENS TERRESTRES

12/02/76 ORBITA BASE 164 DATA DE PASSAGEM 17/08/73 PAG 1

LANDSAT 1 ORBITA REAL 05435

IDENTIFICACAO	LATITUDE	LONGITUDE	PT	CN	RBV=QUALIDADE=MSS						
					1	2	3	4	5	6	7
73229/123314	S 23/01/00	W 046/47/00	28	30				14	11	21	21
* FIM *											

OBS: ORDENE O CATALOGO POR ORBITA BASE E DATA DE PASSAGEM



## INSTITUTO DE PESQUISAS ESPACIAIS (INPE)

## DIVISAO DE BANCO DE DADOS - BANCO DE IMAGENS TERRESTRES

12/02/76 ORBITA BASE 164 DATA DE PASSAGEM 15/11/73 PAG 1

LANDSAT 1 ORBITA REAL 06690

IDENTIFICACAO	LATITUDE	LONGITUDE	PT	CN	RBV-QUALIDADE-MSS							
					1	2	3	4	5	6	7	
73319/122519	S 01/27/00	W 041/26/00	13	30				11	11	11	11	
73319/122544	S 02/53/00	W 041/44/00	14	20				11	11	21	11	
73319/122609	S 04/19/00	W 042/02/00	15	0				11	11	31	11	
73319/122634	S 05/45/00	W 042/28/00	16	30				11	11	31	11	
73319/122659	S 07/12/00	W 042/48/00	17	50				11	11	21	11	
73319/122724	S 08/38/00	W 043/08/00	18	50				11	11	31	11	
73319/122749	S 10/05/00	W 043/29/00	19	20				11	11	31	11	
73319/122814	S 11/31/00	W 043/50/00	20	50					11	31		
73319/122839	S 12/57/00	W 044/11/00	21	70				11	11	31	11	
73319/123109	S 21/35/00	W 046/17/00	27	60				11	11	11	11	
73319/123134	S 23/01/00	W 046/40/00	28	70				11	11	31	11	
73319/123159	S 24/27/00	W 047/02/00	29	80				21	11	11	11	
73319/123224	S 25/53/00	W 047/25/00	30	20				21	11	11	11	
73319/123249	S 27/18/00	W 047/47/00	31	30				11	11	11	11	
73319/123314	S 28/44/00	W 048/12/00	32	20				11	11	11	11	

\* FIM \*

OBS: ORDENE O CATALOGO POR ORBITA BASE E DATA DE PASSAGEM

## INSTITUTO DE PESQUISAS ESPACIAIS (INPE)

DIVISAO DE BANCO DE DADOS - BANCO DE IMAGENS TERRESTRES

12/02/76 ORBITA BASE 164 DATA DE PASSAGEM 9/05/75 PAG 1

LANDSAT 1 ORBITA REAL 14220

IDENTIFICACAO	LATITUDE	LONGITUDE	PT	CN	RBY-QUALIDADE-MSS						
					1	2	3	4	5	6	7
75129/120937	S 08/36/00	W 043/14/00	18	50				11	11	11	11
75129/121002	S 10/02/00	W 043/34/00	19	40				11	11	11	11
75129/121027	S 11/29/00	W 043/54/00	20	0				11	11	11	11
75129/121052	S 12/55/00	W 044/15/00	21	40				11	11	11	11
75129/121117	S 14/21/00	W 044/36/00	22	50				11	11	11	11
75129/121142	S 15/47/00	W 044/57/00	23	30				11	11	11	11
75129/121207	S 17/13/00	W 045/18/00	24	50				11	11	11	11
75129/121232	S 18/39/00	W 045/39/00	25	70				11	11	11	11
75129/121257	S 20/05/00	W 046/01/00	26	70				11	11	11	11
75129/121322	S 21/31/00	W 046/22/00	27	60				11	11	11	11
75129/121347	S 22/58/00	W 046/44/00	28	10				11	11	11	11
75129/121412	S 24/24/00	W 047/06/00	29	40				11	11	11	11
75129/121437	S 25/51/00	W 047/29/00	30	60				11	11	11	11
75129/121502	S 27/17/00	W 047/51/00	31	40				11	11	11	11
75129/121527	S 28/43/00	W 048/15/00	32	30				11	11	11	11
75129/121552	S 30/09/00	W 048/39/00	33	30				11	11	11	11
75129/121612	S 31/17/00	W 048/59/00	34	20				11	11	11	11
* FIM *											

OBS: ORDENE O CATALOGO POR ORBITA BASE E DATA DE PASSAGEM

## INSTITUTO DE PESQUISAS ESPACIAIS (INPE)

DIVISAO DE BANCO DE DADOS - BANCO DE IMAGENS TERRESTRES

12/02/76 ORBITA BASE 164 DATA DE PASSAGEM 27/05/75 PAG 1

LANDSAT 1 ORBITA REAL 14471

IDENTIFICACAO	LATITUDE	LONGITUDE	PT	CN	RBV=QUALIDADE=MSS						
					1	2	3	4	5	6	7
75147/120610	N 00/02/00	W 041/13/00	12	90				11	11	11	11
75147/120635	S 01/24/00	W 041/32/00	13	80				11	11	11	11
75147/120700	S 02/50/00	W 041/50/00	14	100				11	11	11	11
75147/120725	S 04/16/00	W 042/08/00	15	70				11	11	11	11
75147/120750	S 05/43/00	W 042/33/00	16	90				11	11	11	11
75147/120815	S 07/10/00	W 042/54/00	17	100				11	11	11	11
75147/120840	S 08/37/00	W 043/14/00	18	60				11	11	11	11
75147/120905	S 10/03/00	W 043/34/00	19	0				11	11	11	11
75147/120930	S 11/29/00	W 043/54/00	20	0				11	11	11	11
75147/120955	S 12/55/00	W 044/15/00	21	0				11	11	11	11
75147/121020	S 14/21/00	W 044/36/00	22	0				11	11	11	11
75147/121045	S 15/48/00	W 044/56/00	23	0				11	11	11	11
75147/121110	S 17/14/00	W 045/17/00	24	0				11	11	11	11
75147/121135	S 18/41/00	W 045/38/00	25	20				11	11	11	11
75147/121200	S 20/08/00	W 045/59/00	26	30				11	11	11	11
75147/121225	S 21/35/00	W 046/21/00	27	0				11	11	11	11
75147/121250	S 23/02/00	W 046/43/00	28	10				11	11	11	11
75147/121315	S 24/28/00	W 047/05/00	29	40				11	11	11	11
75147/121340	S 25/54/00	W 047/27/00	30	30				11	11	11	11
75147/121405	S 27/19/00	W 047/50/00	31	30				11	11	11	11
75147/121430	S 28/46/00	W 048/14/00	32	70				11	11	11	11
75147/121455	S 30/12/00	W 048/39/00	33	80				11	11	11	11
* FIM *											

OBS: ORDENE O CATALOGO POR ORBITA BASE E DATA DE PASSAGEM

## INSTITUTO DE PESQUISAS ESPACIAIS (INPE)

DIVISAO DE BANCO DE DADOS \* BANCO DE IMAGENS TERRESTRES

12/02/76 ORBITA BASE 164 DATA DE PASSAGEM 14/06/75 PAG 1

LANDSAT 1 ORBITA REAL 14722

IDENTIFICACAO	LATITUDE	LONGITUDE	PT	CN	RBV=QUALIDADE=MSS						
					1	2	3	4	5	6	7
75165/120510	N 00/00/00	W 041/13/00	12	70				11	11	11	11
75165/120535	S 01/27/00	W 041/31/00	13	60				11	11	11	11
75165/120600	S 02/54/00	W 041/49/00	14	50				11	11	11	11
75165/120625	S 04/20/00	W 042/07/00	15	70				11	11	11	11
75165/120650	S 05/47/00	W 042/33/00	16	60				11	11	11	11
75165/120715	S 07/14/00	W 042/53/00	17	20				11	11	11	11
75165/120740	S 08/40/00	W 043/13/00	18	30				11	11	11	11
75165/120805	S 10/07/00	W 043/34/00	19	30				11	11	11	11
75165/120830	S 11/34/00	W 043/54/00	20	20				11	11	11	11
75165/120855	S 13/00/00	W 044/15/00	21	0				11	11	11	11
75165/120920	S 14/27/00	W 044/36/00	22	10				11	11	11	11
75165/120945	S 15/54/00	W 044/56/00	23	0				11	11	11	11
75165/121010	S 17/21/00	W 045/17/00	24	0				11	11	11	11
75165/121035	S 18/49/00	W 045/38/00	25	0				11	11	11	11
75165/121100	S 20/16/00	W 046/00/00	26	20				11	11	11	11
75165/121125	S 21/42/00	W 046/21/00	27	30				11	11	11	11
75165/121150	S 23/08/00	W 046/43/00	28	60				11	11	11	11
75165/121215	S 24/34/00	W 047/05/00	29	80				11	11	11	11
75165/121240	S 26/00/00	W 047/27/00	30	70				11	11	11	11
75165/121305	S 27/26/00	W 047/51/00	31	60				11	11	11	11
75165/121330	S 28/52/00	W 048/15/00	32	50				11	11	11	11
75165/121355	S 30/18/00	W 048/39/00	33	70				11	11	11	11

\* FIM \*

OBS: ORDENE O CATALOGO POR ORBITA BASE E DATA DE PASSAGEM

41

INSTITUTO DE PESQUISAS ESPACIAIS (INPE)

DIVISAO DE BANCO DE DADOS - BANCO DE IMAGENS TERRESTRES

12/02/76 ORBITA BASE 164 DATA DE PASSAGEM 25/08/75 PAG 1

LANDSAT 1 ORBITA REAL 15726

IDENTIFICACAO	LATITUDE	LONGITUDE	PT	CN	RBV-QUALIDADE-MSS						
					1	2	3	4	5	6	7
75237/120055	S 00/03/00	W 041/08/00	12	70				11	11	11	21
75237/120120	S 01/29/00	W 041/26/00	13	50				11	11	11	11
75237/120145	S 02/56/00	W 041/44/00	14	70				11	11	11	11
75237/120210	S 04/22/00	W 042/01/00	15	90				11	11	11	11
75237/120235	S 05/49/00	W 042/27/00	16	60				11	11	11	11
75237/120300	S 07/16/00	W 042/47/00	17	30				11		11	11
75237/120325	S 08/43/00	W 043/07/00	18	30				11	11	11	11
75237/120350	S 10/09/00	W 043/27/00	19	20				11	11	11	11
75237/120415	S 11/36/00	W 043/47/00	20	10				11	11	11	11
75237/120440	S 13/02/00	W 044/08/00	21	0				11	11	11	11
75237/120505	S 14/28/00	W 044/29/00	22	0				11	11	11	11
75237/120530	S 15/54/00	W 044/49/00	23	0				11	11	11	11
75237/120555	S 17/21/00	W 045/10/00	24	0				11	11	11	11
75237/120620	S 18/47/00	W 045/32/00	25	0				11	11	11	11
75237/120645	S 20/14/00	W 045/54/00	26	0				11	11	11	11
75237/120710	S 21/39/00	W 046/15/00	27	30				11	11	11	11
75237/120735	S 23/05/00	W 046/37/00	28	10				11	11	11	11
75237/120800	S 24/32/00	W 047/00/00	29	80				11	11	11	11
75237/120825	S 25/58/00	W 047/23/00	30	100				11	11	11	11
75237/120850	S 27/25/00	W 047/46/00	31	100				11	11	11	11
75237/120915	S 28/50/00	W 048/10/00	32	100				11	11	11	11
75237/120940	S 30/16/00	W 048/34/00	33	100				11	11	11	11

\* FIM \*

ØBS: ORDENE O CATALOGO POR ORBITA BASE E DATA DE PASSAGEM

## INSTITUTO DE PESQUISAS ESPACIAIS (INPE)

DIVISAO DE BANCO DE DADOS - BANCO DE IMAGENS TERRESTRES

12/02/76 ORBITA BASE 164 DATA DE PASSAGEM 16/08/75 PAG 1

LANDSAT 2 ORBITA REAL 02869

IDENTIFICACAO	LATITUDE	LONGITUDE	PT	CN	RBV=QUALIDADE=MSS						
					1	2	3	4	5	6	7
75228/121445	S 00/01/00	W 041/02/00	12	70				11	11	11	11
75228/121510	S 01/28/00	W 041/20/00	13	70				11	11	11	21
75228/121535	S 02/54/00	W 041/38/00	14	10				11	11	11	21
75228/121600	S 04/21/00	W 041/57/00	15	0				11	11	11	11
75228/121625	S 05/48/00	W 042/23/00	16	0				11	11	11	11
75228/121650	S 07/15/00	W 042/43/00	17	50				11	11	11	11
75228/121715	S 08/41/00	W 043/03/00	18	90				11	11	11	11
75228/121740	S 10/08/00	W 043/23/00	19	100				11	11	11	11
75228/121805	S 11/34/00	W 043/43/00	20	80				11	11	11	11
75228/121830	S 13/01/00	W 044/04/00	21	60				11	11	11	11
75228/121855	S 14/28/00	W 044/25/00	22	70				11	11	11	11
75228/121920	S 15/54/00	W 044/45/00	23	80				11	11	11	11
75228/121945	S 17/21/00	W 045/06/00	24	90				11	11	11	11
75228/122010	S 18/46/00	W 045/27/00	25	60				11	11	11	11
75228/122035	S 20/13/00	W 045/49/00	26	10				11	11	11	11
75228/122100	S 21/40/00	W 046/11/00	27	0				11	11	11	11
75228/122125	S 23/06/00	W 046/33/00	28	20				11	11	11	11
75228/122150	S 24/32/00	W 046/55/00	29	60				11	11	11	11
75228/122215	S 25/58/00	W 047/18/00	30	60				11	11	11	11
75228/122240	S 27/25/00	W 047/41/00	31	60				11	11	11	21

\* FIM \*

OBS: ORDENE O CATALOGO POR ORBITA BASE E DATA DE PASSAGEM

## INSTITUTO DE PESQUISAS ESPACIAIS (INPE)

## DIVISAO DE BANCO DE DADOS - BANCO DE IMAGENS TERRESTRES

12/02/76 ORBITA BASE 165 DATA DE PASSAGEM 4/09/73 PAG 1

LANDSAT 1 ORBITA REAL 05687

IDENTIFICACAO	LATITUDE	LONGITUDE	PT	CN	RBV=QUALIDADE=MSS						
					1	2	3	4	5	6	7
73247/140958	S 01/28/00	W 067/19/00	13	70				11	11	31	11
73247/141023	S 02/55/00	W 067/38/00	14	60				11	11	31	11
73247/141048	S 04/22/00	W 067/56/00	15	20				11	11	31	11
73247/141113	S 05/49/00	W 068/22/00	16	20				11	11	31	11
73247/141138	S 07/16/00	W 068/43/00	17	0				11	11	31	11
73247/141203	S 08/42/00	W 069/03/00	18	0				11	11	31	11
73247/141228	S 10/09/00	W 069/24/00	19	0				11	11	31	11
73247/141253	S 11/36/00	W 069/44/00	20	0				11	11	21	11

\* FIM \*

OBS: ORDENE O CATALOGO POR ORBITA BASE E DATA DE PASSAGEM

## INSTITUTO DE PESQUISAS ESPACIAIS (INPE)

DIVISAO DE BANCO DE DADOS \* BANCO DE IMAGENS TERRESTRES

12/02/76 ORBITA BASE 178 DATA DE PASSAGEM 31/07/73 PAG 1

LANDSAT 1 ORBITA REAL 05198

IDENTIFICACAO	LATITUDE	LONGITUDE	PT	CN	RBV=QUALIDADE=MSS						
					1	2	3	4	5	6	7
73212/123300	S 01/28/00	W 043/01/00	13	40				11	11	11	21
73212/123325	S 02/54/00	W 043/19/00	14	50				11	11	11	11
73212/123350	S 04/21/00	W 043/38/00	15	50				11	11	11	11
73212/123415	S 05/47/00	W 044/04/00	16	40				11	11	11	11
73212/123440	S 07/13/00	W 044/24/00	17	0				11	11	11	11
73212/123505	S 08/40/00	W 044/44/00	18	30				11	11	11	11
73212/123530	S 10/06/00	W 045/05/00	19	30				11	11	11	11
73212/123555	S 11/32/00	W 045/25/00	20	10				11	11	11	11
73212/123620	S 12/59/00	W 045/45/00	21	30				11	11	11	11
73212/123645	S 14/25/00	W 046/06/00	22	0				11	11	11	11
73212/123710	S 15/52/00	W 046/27/00	23	0				11	11	11	11
73212/123735	S 17/19/00	W 046/49/00	24	20				11	11	11	11
73212/123800	S 18/45/00	W 047/11/00	25	60				11	11	11	11
73212/123825	S 20/11/00	W 047/33/00	26	0				11	11	11	11
73212/123850	S 21/37/00	W 047/54/00	27	0				11	11	11	11
73212/123915	S 23/04/00	W 048/16/00	28	30				11	11	11	11
73212/123940	S 24/31/00	W 048/38/00	29	20				11	11	11	11
73212/124005	S 25/57/00	W 049/02/00	30	50				11	11	11	11
73212/124030	S 27/23/00	W 049/25/00	31	50				11	11	11	11
73212/124055	S 28/48/00	W 049/49/00	32	70				11	11	11	11
73212/124120	S 30/13/00	W 050/13/00	33	60				11	11	11	21

\* FIM \*

OBS: ORDENE O CATALOGO POR ORBITA BASE E DATA DE PASSAGEM



## INSTITUTO DE PESQUISAS ESPACIAIS (INPE)

DIVISAO DE BANCO DE DADOS - BANCO DE IMAGENS TERRESTRES

12/02/76 ORBITA BASE 178 DATA DE PASSAGEM 5/09/73 PAG 1

LANDSAT 1 ORBITA REAL 05700

IDENTIFICACAO	LATITUDE	LONGITUDE	PT	CN	RBV*QUALIDADE*MSS						
					1	2	3	4	5	6	7
73248/123225	S 01/29/00	W 042/58/00	13	30				11	11	31	21
73248/123250	S 02/56/00	W 043/16/00	14	80				11	11	21	11
73248/123315	S 04/23/00	W 043/35/00	15	80				11	11	31	11
73248/123340	S 05/49/00	W 044/01/00	16	70				11	11	21	11
73248/123405	S 07/15/00	W 044/21/00	17	10				11	11	21	11
73248/123430	S 08/42/00	W 044/42/00	18	0				11	11	31	11
73248/123455	S 10/09/00	W 045/02/00	19	50				11	11	31	11
73248/123520	S 11/36/00	W 045/23/00	20	60				11	11	31	11
73248/123545	S 13/02/00	W 045/44/00	21	30				11	11	21	11
73248/123610	S 14/29/00	W 046/04/00	22	50				11	11	31	11
73248/123635	S 15/56/00	W 046/25/00	23	0				11	11	31	11
73248/123700	S 17/23/00	W 046/46/00	24	0				11	11	21	11
73248/123725	S 18/49/00	W 047/08/00	25	0				11	11	31	11
73248/123750	S 20/16/00	W 047/29/00	26	0				11	11	21	11
73248/123815	S 21/43/00	W 047/52/00	27	0				11	11	21	11
73248/123840	S 23/09/00	W 048/14/00	28	0				11	11	21	11
73248/123905	S 24/35/00	W 048/36/00	29	30				11	11	21	11
73248/123930	S 26/02/00	W 049/00/00	30	40				11	11	21	11
73248/123955	S 27/28/00	W 049/23/00	31	30				11	11	21	11
73248/124020	S 28/54/00	W 049/47/00	32	10				11	11	21	11
73248/124045	S 30/20/00	W 050/12/00	33	20				11	11	21	21
73248/124110	S 31/46/00	W 050/36/00	34	40				11	11	21	21

\* FIM \*

OBS: ORDENE O CATALOGO POR ORBITA BASE E DATA DE PASSAGEM

## INSTITUTO DE PESQUISAS ESPACIAIS (INPE)

DIVISAO DE BANCO DE DADOS - BANCO DE IMAGENS TERRESTRES

12/02/76 ORBITA BASE 178 DATA DE PASSAGEM 23/09/73 PAG 1

LANDSAT 1 ORBITA REAL 05951

IDENTIFICACAO	LATITUDE	LONGITUDE	PT	CN	RBV=QUALIDADE=MSS						
					1	2	3	4	5	6	7
73266/123200	S 01/26/00	W 042/55/00	13	40				11	11	11	21
73266/123225	S 02/53/00	W 043/13/00	14	0				11	11	21	11
73266/123250	S 04/19/00	W 043/31/00	15	0				11	11	21	21
73266/123315	S 05/46/00	W 043/57/00	16	0				11	11	21	11
73266/123340	S 07/12/00	W 044/16/00	17	0				11	11	21	11
73266/123405	S 08/39/00	W 044/37/00	18	0				11	11	21	11
73266/123430	S 10/05/00	W 044/57/00	19	0				11	11	21	11
73266/123455	S 11/32/00	W 045/18/00	20	20				11	11	21	11
73266/123520	S 12/58/00	W 045/39/00	21	0				11	11	21	11
73266/123545	S 14/25/00	W 045/59/00	22	50				11	11	11	11
73266/123610	S 15/52/00	W 046/20/00	23	80				11	11	11	11
73266/123635	S 17/18/00	W 046/42/00	24	30				11	11	11	11
73266/123700	S 18/45/00	W 047/03/00	25	0				11	11	11	11
73266/123725	S 20/11/00	W 047/25/00	26	10				11	11	21	11
73266/123750	S 21/38/00	W 047/48/00	27	10				11	11	21	11
73266/123815	S 23/05/00	W 048/10/00	28	70				11	11	21	11
73266/123840	S 24/31/00	W 048/33/00	29	70				11	11	11	11
73266/123905	S 25/58/00	W 048/56/00	30	20				11	11	11	11
73266/123930	S 27/24/00	W 049/19/00	31	20				11	11	11	11
73266/123955	S 28/50/00	W 049/43/00	32	0				11	11	11	11
73266/124020	S 30/17/00	W 050/07/00	33	0				11	11	11	11
73266/124045	S 31/43/00	W 050/32/00	34	0				11	11	11	11
73266/124110	S 33/09/00	W 050/58/00	35	0				11	11	11	11
73266/124135	S 34/34/00	W 051/25/00	36	0				11	11		

\* FIM \*

OBS: ORDENE O CATALOGO POR ORBITA BASE E DATA DE PASSAGEM

## INSTITUTO DE PESQUISAS ESPACIAIS (INPE)

DIVISAO DE BANCO DE DADOS - BANCO DE IMAGENS TERRESTRES

12/02/76 ORBITA BASE 178 DATA DE PASSAGEM 27/01/74 PAG 1

LANDSAT 1 ORBITA REAL 07708

IDENTIFICACAO	LATITUDE	LONGITUDE	PT	CN	RBV-QUALIDADE-MSS						
					1	2	3	4	5	6	7
74027/123132	S 08/42/00	W 044/33/00	18	80				11	11	21	11
74027/123157	S 10/09/00	W 044/54/00	19	20				11	11	21	11
74027/123222	S 11/35/00	W 045/15/00	20	0				11	11	21	11
74027/123247	S 13/01/00	W 045/35/00	21	20				11	11	21	11
74027/123312	S 14/28/00	W 045/56/00	22	0				11	11	21	11
74027/123337	S 15/55/00	W 046/17/00	23	20				11	11	21	11
74027/123402	S 17/22/00	W 046/39/00	24	50				11	11	21	11
74027/123427	S 18/48/00	W 047/01/00	25	70				11	11	21	11
74027/123452	S 20/15/00	W 047/22/00	26	90				11	11	21	11
74027/123517	S 21/41/00	W 047/44/00	27	90				11	11	21	11
74027/123542	S 23/07/00	W 048/07/00	28	80				11	11	11	11
74027/123607	S 24/34/00	W 048/29/00	29	100				12	12	22	11
74027/123632	S 26/00/00	W 048/52/00	30	70				11	11	21	11
74027/123657	S 27/26/00	W 049/15/00	31	60				11	11	21	11
74027/123722	S 28/52/00	W 049/39/00	32	80				11	11	21	11

\* FIM \*

OBS: ORDENE O CATALOGO POR ORBITA BASE E DATA DE PASSAGEM

48

## INSTITUTO DE PESQUISAS ESPACIAIS (INPE)

DIVISAO DE BANCO DE DADOS - BANCO DE IMAGENS TERRESTRES

12/02/76 ORBITA BASE 178 DATA DE PASSAGEM 20/06/74 PAG 1

LANDSAT 1 ORBITA REAL 09716

IDENTIFICACAO	LATITUDE	LONGITUDE	PT	CN	RBV-QUALIDADE-MSS						
					1	2	3	4	5	6	7
74171/122558	S 01/26/00	W 042/56/00	13	90				21	11	11	11
74171/122623	S 02/53/00	W 043/14/00	14	80				11	11	11	11
74171/122648	S 04/20/00	W 043/32/00	15	50				11	11	11	11
74171/122713	S 05/46/00	W 043/58/00	16	40				21	11	11	11
74171/122738	S 07/13/00	W 044/19/00	17	60				11	11	11	11
74171/122803	S 08/39/00	W 044/39/00	18	70				11	11	11	11
74171/122828	S 10/05/00	W 045/00/00	19	60				11	11	11	11
74171/122853	S 11/30/00	W 045/19/00	20	10				11	11	11	11
74171/122918	S 12/57/00	W 045/40/00	21	20				11	11	11	11
74171/122943	S 14/25/00	W 046/01/00	22	50				11	11	11	11
74171/123008	S 15/52/00	W 046/22/00	23	10				11	11	11	11
74171/123033	S 17/19/00	W 046/43/00	24	10				11	11	11	11
74171/123058	S 18/46/00	W 047/05/00	25	10				11	11	11	11
74171/123123	S 20/14/00	W 047/26/00	26	30				11	11	11	11
74171/123148	S 21/40/00	W 047/48/00	27	40				11	11	11	11
74171/123213	S 23/06/00	W 048/10/00	28	50				11	11	11	11
74171/123238	S 24/33/00	W 048/33/00	29	70				11	11	11	11

\* FIM \*

OBS: ORDENE O CATALOGO POR ORBITA BASE E DATA DE PASSAGEM

INSTITUTO DE PESQUISAS ESPACIAIS (INPE)

DIVISAO DE BANCO DE DADOS - BANCO DE IMAGENS TERRESTRES

12/02/76 ORBITA BASE 178 DATA DE PASSAGEM 27/02/75 PAG 1

LANDSAT 1 ORBITA REAL 13230

IDENTIFICACAO	LATITUDE	LONGITUDE	PT	CN	RBV-QUALIDADE-MSS						
					1	2	3	4	5	6	7
75058/122005	S 13/06/00	W 045/42/00	21	30				11	11	11	11
75058/122030	S 14/32/00	W 046/03/00	22	20				11	11	11	11
75058/122055	S 15/59/00	W 046/25/00	23	40				11	11	11	11
75058/122120	S 17/25/00	W 046/46/00	24	50				11	11	21	11
75058/122145	S 18/51/00	W 047/07/00	25	70				11	11	21	11
75058/122210	S 20/17/00	W 047/28/00	26	70				11	11	21	11
75058/122235	S 21/45/00	W 047/50/00	27	60				11	11	21	11

\* FIM \*

OBS: ORDENE O CATALOGO POR ORBITA BASE E DATA DE PASSAGEM

## INSTITUTO DE PESQUISAS ESPACIAIS (INPE)

DIVISAO DE BANCO DE DADOS - BANCO DE IMAGENS TERRESTRES

12/02/76 ORBITA BASE 178 DATA DE PASSAGEM 10/05/75 PAG 1

LANDSAT 1 ORBITA REAL 14234

IDENTIFICACAO	LATITUDE	LONGITUDE	PT	CN	RBV=QUALIDADE=MSS						
					1	2	3	4	5	6	7
75130/121428	S 05/42/00	W 043/59/00	16	70				11	11	11	11
75130/121453	S 07/09/00	W 044/19/00	17	40				11	11	11	11
75130/121518	S 08/35/00	W 044/39/00	18	0				11	11	11	11
75130/121543	S 10/02/00	W 045/00/00	19	20				11	11	11	11
75130/121608	S 11/28/00	W 045/20/00	20	0				11	11	11	11
75130/121633	S 12/54/00	W 045/41/00	21	0				11	11	11	11
75130/121658	S 14/20/00	W 046/01/00	22	0				11	11	11	11
75130/121723	S 15/46/00	W 046/23/00	23	20				11	11	11	11
75130/121748	S 17/13/00	W 046/44/00	24	30				11	11	11	11
75130/121813	S 18/39/00	W 047/06/00	25	20				11	11	11	11
75130/121838	S 20/06/00	W 047/28/00	26	0				11	11	11	11
75130/121903	S 21/32/00	W 047/49/00	27	0				11	11	11	11
75130/121928	S 22/58/00	W 048/11/00	28	10				11	11	11	11
75130/121953	S 24/24/00	W 048/32/00	29	40				11	11	11	11
75130/122018	S 25/50/00	W 048/54/00	30	40				11	11	11	11
75130/122043	S 27/17/00	W 049/17/00	31	70				11	11	11	11
75130/122108	S 28/44/00	W 049/41/00	32	40				11	11	11	11
75130/122133	S 30/10/00	W 050/05/00	33	70				11	11	11	11
75130/122158	S 31/35/00	W 050/30/00	34	60				11	11	11	11

\* FIM \*

OBS: ORDENE O CATALOGO POR ORBITA BASE E DATA DE PASSAGEM

S/

## INSTITUTO DE PESQUISAS ESPACIAIS (INPE)

DIVISAO DE BANCO DE DADOS - BANCO DE IMAGENS TERRESTRES

12/02/76 ORBITA BASE 178 DATA DE PASSAGEM 15/06/75 PAG 1

LANDSAT 1 ORBITA REAL 14736

IDENTIFICACAO	LATITUDE	LONGITUDE	PT	CN	RBV-QUALIDADE-MSS						
					1	2	3	4	5	6	7
75166/121026	N 01/24/00	W 042/22/00	11	20				11	11	11	11
75166/121051	S 00/01/00	W 042/40/00	12	20				11	11	11	21
75166/121116	S 01/28/00	W 042/57/00	13	30				11	11	11	11
75166/121141	S 02/54/00	W 043/15/00	14	30				11	11	11	11
75166/121206	S 04/21/00	W 043/33/00	15	20				11	11	11	11
75166/121231	S 05/48/00	W 043/59/00	16	20				11	11	11	11
75166/121256	S 07/15/00	W 044/19/00	17	0				11	11	11	11
75166/121321	S 08/41/00	W 044/39/00	18	0				11	11	11	11
75166/121346	S 10/08/00	W 045/00/00	19	20				11	11	11	11
75166/121411	S 11/35/00	W 045/20/00	20	70				11	11	11	11
75166/121436	S 13/01/00	W 045/40/00	21	60				11	11	11	11
75166/121501	S 14/28/00	W 046/01/00	22	0				11	11	11	11
75166/121526	S 15/55/00	W 046/22/00	23	0				11	11	11	11
75166/121551	S 17/22/00	W 046/43/00	24	0				11	11	11	11
75166/121616	S 18/48/00	W 047/04/00	25	0				11	11	11	11
75166/121641	S 20/16/00	W 047/25/00	26	0				11	11	11	11
75166/121706	S 21/43/00	W 047/47/00	27	0				11	11	11	11
75166/121731	S 23/09/00	W 048/09/00	28	50				11	11	11	11
75166/121756	S 24/35/00	W 048/32/00	29	90				11	11	11	11
75166/121821	S 26/01/00	W 048/55/00	30	70				11	11	11	11
75166/121846	S 27/28/00	W 049/19/00	31	30				11	11	11	11
75166/121911	S 28/54/00	W 049/44/00	32	20				11	11	11	11
75166/121936	S 30/20/00	W 050/08/00	33	20				11	11	11	21
75166/122001	S 31/46/00	W 050/33/00	34	40				11	11	11	21
75166/122020	S 32/52/00	W 050/52/00	35	10				11	11	11	31

\* FIM \*

OBS: ORDENE O CATALOGO POR ORBITA BASE E DATA DE PASSAGEM

## INSTITUTO DE PESQUISAS ESPACIAIS (INPE)

DIVISAO DE BANCO DE DADOS - BANCO DE IMAGENS TERRESTRES

12/02/76 ORBITA BASE 178 DATA DE PASSAGEM 26/08/75 PAG 1

LANDSAT 1 ORBITA REAL 15740

IDENTIFICACAO	LATITUDE	LONGITUDE	PT	CN	RBV*QUALIDADE*MSS						
					1	2	3	4	5	6	7
75238/120610	N 01/25/00	W 042/15/00	11	70				11	11	11	21
75238/120635	S 00/01/00	W 042/33/00	12	60				11	11	11	21
75238/120700	S 01/27/00	W 042/51/00	13	70				11	11	11	11
75238/120725	S 02/54/00	W 043/09/00	14	80				11	11	11	11
75238/120750	S 04/20/00	W 043/26/00	15	90				11	11	11	11
75238/120815	S 05/47/00	W 043/52/00	16	90				11	11	11	11
75238/120840	S 07/13/00	W 044/13/00	17	80				11	11	11	11
75238/120905	S 08/40/00	W 044/33/00	18	50				11	11	11	11
75238/120930	S 10/06/00	W 044/53/00	19	30				11	11	11	11
75238/120955	S 11/33/00	W 045/13/00	20	10				11	11	11	11
75238/121020	S 13/00/00	W 045/34/00	21	20				11	11	11	11
75238/121045	S 14/26/00	W 045/55/00	22	20				11	11	11	11
75238/121110	S 15/53/00	W 046/17/00	23	30				11	11	11	11
75238/121135	S 17/18/00	W 046/37/00	24	0				11	11	11	11
75238/121200	S 18/44/00	W 046/58/00	25	10				11	11	11	11
75238/121225	S 20/11/00	W 047/19/00	26	60				11	11	11	11
75238/121250	S 21/37/00	W 047/41/00	27	80				11	11	11	11
75238/121315	S 23/03/00	W 048/03/00	28	100				11	11	11	11
75238/121340	S 24/29/00	W 048/25/00	29	100				11	11	11	11
75238/121405	S 25/55/00	W 048/47/00	30	90				11	11	11	11
75238/121430	S 27/21/00	W 049/10/00	31	50				11	11	11	11
75238/121455	S 28/47/00	W 049/34/00	32	60				11	11	11	11
75238/121520	S 30/12/00	W 049/58/00	33	90				11	11	11	11
75238/121545	S 31/39/00	W 050/23/00	34	80				11	11	11	21

\* FIM \*

OBS: ORDENE O CATALOGO POR ORBITA BASE E DATA DE PASSAGEM



## INSTITUTO DE PESQUISAS ESPACIAIS (INPE)

DIVISAO DE BANCO DE DADOS - BANCO DE IMAGENS TERRESTRES

12/02/76 ORBITA BASE 178 DATA DE PASSAGEM 30/07/75 PAG 1

LANDSAT 2 ORBITA REAL 02632

IDENTIFICACAO	LATITUDE	LONGITUDE	PT	CN	RBV=QUALIDADE=MSS						
					1	2	3	4	5	6	7
75211/122035	N 01/22/00	W 042/13/00	11	60				12	11	12	11
75211/122100	S 00/04/00	W 042/31/00	12	60				11	11	11	11
75211/122125	S 01/31/00	W 042/49/00	13	70				11	11	11	11
75211/122150	S 02/57/00	W 043/08/00	14	40				11	11	11	11
75211/122215	S 04/24/00	W 043/26/00	15	20				11	11	11	11
75211/122240	S 05/51/00	W 043/52/00	16	20				11	11	11	11
75211/122305	S 07/18/00	W 044/12/00	17	30				11	11	11	11
75211/122330	S 08/44/00	W 044/32/00	18	0				11	11	11	11
75211/122355	S 10/11/00	W 044/53/00	19	10				11	11	11	11
75211/122420	S 11/38/00	W 045/13/00	20	0				11	11	11	11
75211/122445	S 13/05/00	W 045/33/00	21	0				11	11	11	11
75211/122510	S 14/32/00	W 045/54/00	22	20				11	11	11	11
75211/122535	S 15/59/00	W 046/14/00	23	20				11	11	11	11
75211/122600	S 17/25/00	W 046/35/00	24	10				11	11	11	11
75211/122625	S 18/52/00	W 046/56/00	25	0				11	11	11	11
75211/122650	S 20/19/00	W 047/17/00	26	0				11	11	11	11
75211/122715	S 21/45/00	W 047/39/00	27	0				11	11	11	11
75211/122740	S 23/12/00	W 048/02/00	28	0				11	11	11	11
75211/122805	S 24/38/00	W 048/24/00	29	40				11	11	11	11
75211/122830	S 26/04/00	W 048/47/00	30	80				11	11	11	11

\* FIM \*

OBS: ORDENE O CATALOGO POR ORBITA BASE E DATA DE PASSAGEM

## INSTITUTO DE PESQUISAS ESPACIAIS (INPE)

DIVISAO DE BANCO DE DADOS - BANCO DE IMAGENS TERRESTRES

12/02/76 ORBITA BASE 178 DATA DE PASSAGEM 17/08/75 PAG 1

LANDSAT 2 ORBITA REAL 02883

IDENTIFICACAO	LATITUDE	LONGITUDE	PT	CN	RBV=QUALIDADE=MSS						
					1	2	3	4	5	6	7
75229/122052	S 01/28/00	W 042/45/00	13	70				11	11	11	11
75229/122117	S 02/55/00	W 043/03/00	14	40				11	11	11	11
75229/122142	S 04/22/00	W 043/21/00	15	30				11	11	11	11
75229/122207	S 05/48/00	W 043/47/00	16	20				11	11	11	11
75229/122232	S 07/15/00	W 044/07/00	17	20				11	11	11	11
75229/122257	S 08/41/00	W 044/27/00	18	30				11	11	11	11
75229/122322	S 10/08/00	W 044/48/00	19	60				11	11	11	11
75229/122347	S 11/35/00	W 045/08/00	20	60				11	11	11	11
75229/122412	S 13/01/00	W 045/29/00	21	40				11	11	11	11
75229/122437	S 14/28/00	W 045/49/00	22	0				11	11	11	11
75229/122502	S 15/54/00	W 046/10/00	23	50				11	11	11	11
75229/122527	S 17/21/00	W 046/31/00	24	30				11	11	11	11
75229/122552	S 18/47/00	W 046/52/00	25	0				11	11	11	11
75229/122617	S 20/14/00	W 047/14/00	26	0				11	11	11	11
75229/122642	S 21/40/00	W 047/36/00	27	0				11	11	11	11
75229/122707	S 23/06/00	W 047/58/00	28	20				11	11	11	11
75229/122912	S 30/17/00	W 049/55/00	33	60				11	11	11	11
75229/122937	S 31/43/00	W 050/19/00	34	40				11	11	11	11

\* FIM \*

OBS: ORDENE O CATALOGO POR ORBITA BASE E DATA DE PASSAGEM

35

INSTITUTO DE PESQUISAS ESPACIAIS (INPE)

DIVISAO DE BANCO DE DADOS - BANCO DE IMAGENS TERRESTRES

12/02/76 ORBITA BASE 179 DATA DE PASSAGEM 5/09/73 PAG 1

LANDSAT 1 ORBITA REAL 05701

IDENTIFICACAO	LATITUDE	LONGITUDE	PT	CN	RBV-QUALIDADE=MSS						
					1	2	3	4	5	6	7
73248/141451	N 01/24/00	W 068/11/00	11	80				11	11	21	11
73248/141516	S 00/02/00	W 068/28/00	12	30				11	11	21	21
73248/141541	S 01/29/00	W 068/46/00	13	40				11	11	21	11
73248/141606	S 02/55/00	W 069/04/00	14	40				11	11	21	11
73248/141631	S 04/21/00	W 069/22/00	15	80				11	11	21	11
73248/141656	S 05/49/00	W 069/48/00	16	80				11	11	21	11
73248/141721	S 07/17/00	W 070/09/00	17	10				11	11	21	11
73248/141746	S 08/43/00	W 070/30/00	18	10				11	11	11	11
73248/141811	S 10/09/00	W 070/50/00	19	0				11	11	11	11

\* FIM \*

OBS: ORDENE O CATALOGO POR ORBITA BASE E DATA DE PASSAGEM

## INSTITUTO DE PESQUISAS ESPACIAIS (INPE)

DIVISAO DE BANCO DE DADOS - BANCO DE IMAGENS TERRESTRES

12/02/76 ORBITA BASE 192 DATA DE PASSAGEM 26/06/73 PAG 1

LANDSAT 1 ORBITA REAL 04710

IDENTIFICACAO	LATITUDE	LONGITUDE	PT	CN	RBV=QUALIDADE=MSS						
					1	2	3	4	5	6	7
73177/123844	N 00/00/00	W 044/08/00	12	40				11	11	11	11
73177/123909	S 01/26/00	W 044/26/00	13	40				11	11	21	11
73177/123934	S 02/54/00	W 044/45/00	14	30				11	11	11	11
73177/123959	S 04/20/00	W 045/03/00	15	20				11	11	11	11
73177/124024	S 05/46/00	W 045/29/00	16	30				11	11	11	11
73177/124049	S 07/13/00	W 045/50/00	17	60				11	11	11	11
73177/124114	S 08/38/00	W 046/10/00	18	20				11	11	11	11
73177/124139	S 10/03/00	W 046/31/00	19	10				11	11	11	11
73177/124204	S 11/29/00	W 046/51/00	20	0				11	11	11	11
73177/124229	S 12/57/00	W 047/11/00	21	20				11	11	11	11
73177/124254	S 14/24/00	W 047/32/00	22	0				11	11	11	11
73177/124319	S 15/51/00	W 047/53/00	23	0				11	11	11	11
73177/124344	S 17/17/00	W 048/15/00	24	0				11	11	11	11
73177/124409	S 18/44/00	W 048/36/00	25	40				11	11	11	11
73177/124434	S 20/11/00	W 048/58/00	26	50				11	11	21	11
73177/124459	S 21/37/00	W 049/19/00	27	40				11	11	11	11
73177/124524	S 23/02/00	W 049/41/00	28	50				11	11	21	11
73177/124549	S 24/28/00	W 050/03/00	29	0				11	11	11	11
73177/124614	S 25/55/00	W 050/26/00	30	60				11	11	21	11
73177/124639	S 27/21/00	W 050/49/00	31	60				11	11	21	11
73177/124704	S 28/46/00	W 051/13/00	32	60				11	11	21	11
73177/124729	S 30/12/00	W 051/37/00	33	70				11	11	21	11
73177/124754	S 31/37/00	W 052/02/00	34	40				11	11	21	11

\* FIM \*

OBS: ORDENE O CATALOGO POR ORBITA BASE E DATA DE PASSAGEM

## INSTITUTO DE PESQUISAS ESPACIAIS (INPE)

DIVISAO DE BANCO DE DADOS - BANCO DE IMAGENS TERRESTRES

12/02/76 ORBITA BASE 192 DATA DE PASSAGEM 14/07/73 PAG 1

LANDSAT 1 ORBITA REAL 04961

IDENTIFICACAO	LATITUDE	LONGITUDE	PT	CN	RBV-QUALIDADE-MSS						
					1	2	3	4	5	6	7
73195/123835	S 00/12/00	W 044/11/00	12	50				11	11	11	11
73195/123900	S 01/39/00	W 044/29/00	13	20				11	11	21	11
73195/123925	S 03/05/00	W 044/47/00	14	40				11	11	21	11
73195/123950	S 04/32/00	W 045/05/00	15	30				11	11	21	11
73195/124015	S 05/58/00	W 045/32/00	16	10				11	11	21	11
73195/124040	S 07/24/00	W 045/52/00	17	0				11	11	11	11
73195/124105	S 08/50/00	W 046/13/00	18	0				11	11	11	11
73195/124130	S 10/16/00	W 046/33/00	19	0				11	11	21	11
73195/124155	S 11/42/00	W 046/54/00	20	0				11	11	11	11
73195/124220	S 13/09/00	W 047/14/00	21	0				11	11	11	11
73195/124245	S 14/36/00	W 047/35/00	22	0				11	11	11	11
73195/124310	S 16/03/00	W 047/56/00	23	0				11	11	11	11
73195/124335	S 17/29/00	W 048/17/00	24	0				11	11	11	11
73195/124400	S 18/55/00	W 048/37/00	25	0				11	11	11	11
73195/124425	S 20/22/00	W 048/59/00	26	10				11	11	11	11
73195/124450	S 21/49/00	W 049/21/00	27	40				11	11	11	11
73195/124515	S 23/14/00	W 049/43/00	28	10				11	11	11	11
73195/124540	S 24/40/00	W 050/06/00	29	10				11	11	11	11
73195/124605	S 26/06/00	W 050/29/00	30	10				11	11	11	11
73195/124630	S 27/32/00	W 050/53/00	31	10				11	11	11	11
73195/124655	S 28/57/00	W 051/17/00	32	10				11	11	11	11
* FIM *											

OBS: ORDENE O CATALOGO POR ORBITA BASE E DATA DE PASSAGEM

## INSTITUTO DE PESQUISAS ESPACIAIS (INPE)

DIVISÃO DE BANCO DE DADOS \* BANCO DE IMAGENS TERRESTRES

12/02/76 ORBITA BASE 192 DATA DE PASSAGEM 1/08/73 PAG 1

LANDSAT 1 ORBITA REAL 05212

IDENTIFICACAO	LATITUDE	LONGITUDE	PT	CN	RBV-QUALIDADE-MSS						
					1	2	3	4	5	6	7
73213/123843	S 01/29/00	W 044/26/00	13	80				11	11	11	11
73213/123908	S 02/55/00	W 044/44/00	14	70				11	11	11	11
73213/123933	S 04/22/00	W 045/02/00	15	90				11	11	11	11
73213/123958	S 05/48/00	W 045/29/00	16	30				11	11	11	11
73213/124023	S 07/14/00	W 045/49/00	17	0				11	11	11	11
73213/124048	S 08/40/00	W 046/10/00	18	0				11	11	11	11
73213/124113	S 10/07/00	W 046/31/00	19	10				11	11	21	11
73213/124138	S 11/33/00	W 046/51/00	20	20				11	11	11	11
73213/124203	S 13/00/00	W 047/11/00	21	20				11	11	11	11
73213/124228	S 14/26/00	W 047/31/00	22	0				11	11	11	11
73213/124253	S 15/52/00	W 047/52/00	23	0				11	11	11	11
73213/124318	S 17/19/00	W 048/14/00	24	0				11	11	11	11
73213/124343	S 18/45/00	W 048/35/00	25	0				11	11	11	11
73213/124408	S 20/11/00	W 048/57/00	26	10				11	11	11	11
73213/124433	S 21/38/00	W 049/19/00	27	0				11	11	11	11
73213/124458	S 23/04/00	W 049/41/00	28	30				11	11	11	11
73213/124523	S 24/30/00	W 050/03/00	29	60				11	11	11	11
73213/124548	S 25/57/00	W 050/26/00	30	80				11	11	11	11
73213/124613	S 27/23/00	W 050/49/00	31	100				11	11	11	11
73213/124638	S 28/50/00	W 051/13/00	32	100				11	11	11	11
73213/124703	S 30/15/00	W 051/37/00	33	90				11	11	11	11
73213/124728	S 31/41/00	W 052/02/00	34	40				11	11	11	11
73213/124753	S 33/07/00	W 052/27/00	35	20				11	11	21	21
73213/124811	S 34/08/00	W 052/47/00	36	10				11	11	11	11

\* FIM \*

OBS: ORDENE O CATALOGO POR ORBITA BASE E DATA DE PASSAGEM

## INSTITUTO DE PESQUISAS ESPACIAIS (INPE)

DIVISAO DE BANCO DE DADOS - BANCO DE IMAGENS TERRESTRES

12/02/76 ORBITA BASE 192 DATA DE PASSAGEM 19/08/73 PAG 1

LANDSAT 1 ORBITA REAL 05463

IDENTIFICACAO	LATITUDE	LONGITUDE	PT	CN	RBV-QUALIDADE-MSS							
					1	2	3	4	5	6	7	
73231/123735	N 01/29/00	W 043/49/00	11	70				11	11	11	11	
73231/123800	N 00/03/00	W 044/07/00	12	50				11	11			11
73231/123825	S 01/23/00	W 044/25/00	13	90				11	11	11	11	
73231/123850	S 02/49/00	W 044/43/00	14	80				11	11	31	11	
73231/123915	S 04/17/00	W 045/01/00	15	0				11	13			11
73231/123940	S 05/44/00	W 045/28/00	16	60				11	11	31	11	
73231/124005	S 07/10/00	W 045/48/00	17	20				11	11	21	11	
73231/124030	S 08/36/00	W 046/08/00	18	20				11	11	21	11	
73231/124055	S 10/02/00	W 046/28/00	19	0				11	11	31	11	
73231/124120	S 11/28/00	W 046/49/00	20	0				11	11			11
73231/124145	S 12/56/00	W 047/09/00	21	0				11	11	21	11	
73231/124210	S 14/22/00	W 047/30/00	22	0				13	13			13
73231/124235	S 15/49/00	W 047/52/00	23	0				11	11	21	11	
73231/124300	S 17/16/00	W 048/13/00	24	0				11	11	21	11	
73231/124325	S 18/42/00	W 048/34/00	25	0				11	11	21	11	
73231/124350	S 20/08/00	W 048/56/00	26	0				11	11			11
73231/124415	S 21/35/00	W 049/18/00	27	0				11	11	21	11	
73231/124440	S 23/01/00	W 049/41/00	28	0				11	11			11
73231/124505	S 24/27/00	W 050/04/00	29	0				11	12	31	11	
73231/124530	S 25/53/00	W 050/27/00	30	40				12	12			11
73231/124555	S 27/20/00	W 050/50/00	31	90				11	11	31	11	
73231/124620	S 28/46/00	W 051/14/00	32	100				11	11	21	11	

\* FIM \*

OBS: ORDENE O CATALOGO POR ORBITA BASE E DATA DE PASSAGEM

## INSTITUTO DE PESQUISAS ESPACIAIS (INPE)

DIVISAO DE BANCO DE DADOS - BANCO DE IMAGENS TERRESTRES

12/02/76 ORBITA BASE 192 DATA DE PASSAGEM 6/09/73 PAG 1

LANDSAT 1 ORBITA REAL 05714

IDENTIFICACAO	LATITUDE	LONGITUDE	PT	CN	RBV*QUALIDADE*MSS						
					1	2	3	4	5	6	7
73249/123808	S 01/29/00	W 044/24/00	13	0				11	11	11	11
73249/123948	S 07/16/00	W 045/47/00	17	90				11	11	11	11
73249/124013	S 08/43/00	W 046/08/00	18	70				11	11	11	11
73249/124128	S 13/03/00	W 047/10/00	21	60				11	11	11	11
73249/124153	S 14/30/00	W 047/30/00	22	0				11	11	11	11
73249/124218	S 15/56/00	W 047/51/00	23	0				11	11	11	11
73249/124243	S 17/23/00	W 048/12/00	24	0				11	11	11	11
73249/124308	S 18/49/00	W 048/33/00	25	30				11	11	11	11
73249/124333	S 20/16/00	W 048/55/00	26	20				11	11	11	11
73249/124358	S 21/42/00	W 049/17/00	27	20				11	11	11	11
73249/124628	S 30/20/00	W 051/39/00	33	90				11	11	11	11
73249/124635	S 31/46/00	W 052/03/00	34	10				11	11	11	21
73249/124718	S 33/12/00	W 052/29/00	35	20				11	11	11	11

\* FIM \*

OBS: ORDENE O CATALOGO POR ORBITA BASE E DATA DE PASSAGEM



61

INSTITUTO DE PESQUISAS ESPACIAIS (INPE)

DIVISAO DE BANCO DE DADOS \* BANCO DE IMAGENS TERRESTRES

12/02/76 ORBITA BASE 192 DATA DE PASSAGEM 24/09/73 PAG 1

LANDSAT 1 ORBITA REAL 05965

IDENTIFICACAO	LATITUDE	LONGITUDE	PT	CN	RBV=QUALIDADE=MSS						
					1	2	3	4	5	6	7
73267/123948	S 08/41/00	W 046/03/00	18	40				11	11	21	11
73267/124013	S 10/06/00	W 046/23/00	19	30				11	11	21	11
73267/124038	S 11/33/00	W 046/44/00	20	40					11	21	11
73267/124103	S 13/00/00	W 047/05/00	21	40				11	11	21	11
73267/124128	S 14/26/00	W 047/26/00	22	40				11	11	21	11
73267/124153	S 15/53/00	W 047/47/00	23	40				11	11	21	11
73267/124218	S 17/20/00	W 048/08/00	24	0				11	11	21	11
73267/124243	S 18/47/00	W 048/30/00	25	0				11	11	21	11
73267/124308	S 20/13/00	W 048/51/00	26	0				11	11	21	11
73267/124333	S 21/39/00	W 049/12/00	27	0				11	11	21	11
73267/124358	S 23/07/00	W 049/35/00	28	60				11	11	21	11
73267/124423	S 24/33/00	W 049/58/00	29	80				11	11	21	11
73267/124448	S 25/59/00	W 050/22/00	30	80				11	11	11	11
73267/124513	S 27/25/00	W 050/45/00	31	30				11	11	11	11
73267/124538	S 28/51/00	W 051/10/00	32	0				11	11	11	11
73267/124603	S 30/18/00	W 051/35/00	33	0				11	11	21	11
73267/124628	S 31/44/00	W 052/00/00	34	0				11	11	21	11
73267/124653	S 33/10/00	W 052/26/00	35	30				11	11	21	11
73267/124718	S 34/36/00	W 052/53/00	36	30				11	11	11	11

\* FIM \*

OBS: ORDENE O CATALOGO POR ORBITA BASE E DATA DE PASSAGEM

## INSTITUTO DE PESQUISAS ESPACIAIS (INPE)

DIVISAO DE BANCO DE DADOS - BANCO DE IMAGENS TERRESTRES

12/02/76 ORBITA BASE 192 DATA DE PASSAGEM 10/01/74 PAG 1

LANDSAT 1 ORBITA REAL 07471

IDENTIFICACAO	LATITUDE	LONGITUDE	PT	CN	RBV-QUALIDADE-MSS						
					1	2	3	4	5	6	7
74010/123909	S 13/07/00	W 047/06/00	21	40				11	11	21	11
74010/123934	S 14/33/00	W 047/27/00	22	60				11	11	21	11
74010/123959	S 15/59/00	W 047/48/00	23	80				11	11	11	11
74010/124024	S 17/25/00	W 048/09/00	24	60				11	11	31	11
74010/124049	S 18/52/00	W 048/31/00	25	30				11	11	21	11
74010/124114	S 20/19/00	W 048/53/00	26	30				11	11	31	11
74010/124139	S 21/45/00	W 049/15/00	27	80				11	11	21	11

\* FIM \*

OBS: ORDENE O CATALOGO POR ORBITA BASE E DATA DE PASSAGEM

83

INSTITUTO DE PESQUISAS ESPACIAIS (INPE)

DIVISAO DE BANCO DE DADOS - BANCO DE IMAGENS TERRESTRES

12/02/76 ORBITA BASE 192 DATA DE PASSAGEM 16/06/75 PAG 1

LANDSAT 1 ORBITA REAL 14750

IDENTIFICACAO	LATITUDE	LONGITUDE	PT	CN	RBV-QUALIDADE-MSS						
					1	2	3	4	5	6	7
75167/121606	N 01/25/00	W 043/47/00	11	70				11	11	11	11
75167/121631	N 00/02/00	W 043/13/00	12	80				11	11	11	11
75167/121656	S 01/27/00	W 044/23/00	13	60				11	11	11	11
75167/121721	S 02/54/00	W 044/41/00	14	60				11	11	11	11
75167/121746	S 04/21/00	W 044/59/00	15	30				11	11	11	11
75167/121811	S 05/48/00	W 045/25/00	16	20				11	11	11	11
75167/121836	S 07/14/00	W 045/45/00	17	70				11	11	11	11
75167/121901	S 08/41/00	W 046/05/00	18	100				11	11	11	11
75167/121926	S 10/07/00	W 046/25/00	19	70				11	11	11	11
75167/121951	S 11/34/00	W 046/45/00	20	30				11	11	11	11
75167/122016	S 13/01/00	W 047/06/00	21	80				11	11	11	11
75167/122041	S 14/27/00	W 047/26/00	22	10				11	11	11	11
75167/122106	S 15/54/00	W 047/47/00	23	30				11	11	11	11
75167/122131	S 17/21/00	W 048/09/00	24	10				11	11	11	11
75167/122156	S 18/47/00	W 048/30/00	25	0				11	11	11	11
75167/122221	S 20/14/00	W 048/52/00	26	0				11	11	11	11
75167/122246	S 21/40/00	W 049/13/00	27	0				11	11	11	11
75167/122311	S 23/07/00	W 049/36/00	28	10				11	11	11	11
75167/122336	S 24/33/00	W 049/58/00	29	60				11	11	11	11
75167/122401	S 26/00/00	W 050/21/00	30	90				11	11	11	11
75167/122426	S 27/26/00	W 050/45/00	31	50				11	11	11	11
75167/122451	S 28/52/00	W 051/10/00	32	0				11	11	11	11
75167/122516	S 30/18/00	W 051/34/00	33	0				11	11	11	11
75167/122541	S 31/44/00	W 052/00/00	34	0				11	11	11	11
75167/122606	S 33/10/00	W 052/25/00	35	0				11	11	11	11
75167/122626	S 34/18/00	W 052/45/00	36	0				11	11	11	11

\* FIM \*

OBS: ORDENE O CATALOGO POR ORBITA BASE E DATA DE PASSAGEM

## INSTITUTO DE PESQUISAS ESPACIAIS (INPE)

## DIVISAO DE BANCO DE DADOS - BANCO DE IMAGENS TERRESTRES

12/02/76 ORBITA BASE 192 DATA DE PASSAGEM 31/07/75 PAG 1

LANDSAT 2 ORBITA REAL 02646

IDENTIFICACAO	LATITUDE	LONGITUDE	PT	CN	RBV-QUALIDADE-MSS							
					1	2	3	4	5	6	7	
75212/122626	N 00/53/00	W 043/45/00	11	70				11	11	11	11	
75212/122643	S 00/04/00	W 043/47/00	12	70				11	11	11	11	
75212/122651	S 00/33/00	W 044/03/00	12	60				11	11	11	11	
75212/122708	S 01/32/00	W 044/15/00	13	50				11	11	11	11	
75212/122716	S 02/00/00	W 044/21/00	13	50				11	11	11	11	
75212/122733	S 02/59/00	W 044/33/00	14	40				11	11	11	11	
75212/122741	S 03/27/00	W 044/39/00	14	20				11	11	11	11	
75212/122758	S 04/26/00	W 044/52/00	15	0				11	11	11	11	
75212/122806	S 04/54/00	W 044/58/00	15	0				11	11	11	11	
75212/122823	S 05/53/00	W 045/18/00	16	20				11	11	11	11	
75212/122831	S 06/20/00	W 045/24/00	16	0				11	11	11	11	
75212/122848	S 07/19/00	W 045/38/00	17	20				11	11	11	11	
75212/122856	S 07/47/00	W 045/44/00	17	20				11	11	11	11	
75212/122913	S 08/46/00	W 045/58/00	18	50				11	11	11	11	
75212/122921	S 09/14/00	W 046/05/00	18	30				11	11	11	11	
75212/122938	S 10/13/00	W 046/19/00	19	20				11	11	11	11	
75212/122946	S 10/40/00	W 046/25/00	19	0				11	11	11	11	
75212/123003	S 11/40/00	W 046/39/00	20	0				11	11	11	11	
75212/123011	S 12/07/00	W 046/45/00	20	0				11	11	11	11	
75212/123028	S 13/07/00	W 046/59/00	21	0				11	11	11	11	
75212/123036	S 13/34/00	W 047/06/00	21	0				11	11	11	11	
75212/123053	S 14/33/00	W 047/20/00	22	0				11	11	11	11	
75212/123101	S 15/01/00	W 047/26/00	22	0				11	11	11	11	
75212/123118	S 15/59/00	W 047/40/00	23	0				11	11	11	11	
75212/123143	S 17/26/00	W 048/01/00	24	0				11	11	11	11	
75212/123151	S 17/54/00	W 048/07/00	24	0				11	11	11	11	
75212/123208	S 18/53/00	W 048/21/00	25	0				11	11	11	11	
75212/123216	S 19/20/00	W 048/28/00	25	0				11	11	11	11	
75212/123233	S 20/19/00	W 048/43/00	26	0				11	11	11	11	
75212/123241	S 20/47/00	W 048/50/00	27	0				11	11	11	11	
75212/123258	S 21/46/00	W 049/05/00	27	20				11	11	11	11	
75212/123306	S 22/13/00	W 049/12/00	28	10				11	11	11	11	
75212/123323	S 23/13/00	W 049/28/00	28	0				11	11	11	11	
75212/123331	S 23/41/00	W 049/35/00	29	0				11	11	11	11	
75212/123348	S 24/39/00	W 049/51/00	29	10				12	12	12	12	
75212/123356	S 25/07/00	W 049/58/00	30	10				11	11	11	11	
75212/123413	S 26/06/00	W 050/13/00	30	10				12	12	12	12	
75212/123421	S 26/33/00	W 050/20/00	31	20				11	11	11	11	
75212/123438	S 27/32/00	W 050/36/00	31	50				11	11	11	11	
75212/123446	S 28/00/00	W 050/44/00	32	30				11	11	11	11	
75212/123503	S 28/58/00	W 051/00/00	32	70				11	11	11	11	
75212/123511	S 29/25/00	W 051/08/00	33	90				11	11	11	11	
75212/123528	S 30/23/00	W 051/24/00	33	100				11	11	11	11	
75212/123536	S 30/51/00	W 051/32/00	34	80				11	11	11	11	
75212/123553	S 31/49/00	W 051/49/00	34	70				11	11	11	11	
75212/123601	S 32/17/00	W 051/57/00	35	70				11	11	11	11	

OBS: ORDENE O CATALOGO POR ORBITA BASE E DATA DE PASSAGEM

65

INSTITUTO DE PESQUISAS ESPACIAIS (INPE)

DIVISAO DE BANCO DE DADOS - BANCO DE IMAGENS TERRESTRES

12/02/76    ORBITA BASE 192    DATA DE PASSAGEM 31/07/75    PAG 2

LANDSAT 2    ORBITA REAL 02646

IDENTIFICACAO	LATITUDE	LONGITUDE	PT	CN	RBV-QUALIDADE-MSS								
					1	2	3	4	5	6	7		
75212/123618	S 33/15/00	W 052/15/00	35	100				11	11	11	11		
* FIM *													

OBS: ORDENE O CATALOGO POR ORBITA BASE E DATA DE PASSAGEM

## INSTITUTO DE PESQUISAS ESPACIAIS (INPE)

## DIVISAO DE BANCO DE DADOS - BANCO DE IMAGENS TERRESTRES

12/02/76 ORBITA BASE 192 DATA DE PASSAGEM 18/08/75 PAG 1

LANDSAT 2 ORBITA REAL 02897

IDENTIFICACAO	LATITUDE	LONGITUDE	PT	CN	RBV=QUALIDADE=MSS								
					1	2	3	4	5	6	7		
75230/122659	S 02/55/00	W 044/28/00	14	80				11	11	11	11		
75230/122724	S 04/22/00	W 044/46/00	15	50				11	11	11	11		
75230/122749	S 05/48/00	W 045/12/00	16	0				11	11	11	11		
75230/122814	S 07/15/00	W 045/33/00	17	0				11	11	11	11		
75230/122839	S 08/41/00	W 045/53/00	18	0				11	11	11	11		
75230/122904	S 10/07/00	W 046/14/00	19	0				11	11	11	11		
75230/122929	S 11/34/00	W 046/34/00	20	0				11	11	11	11		
75230/122954	S 13/01/00	W 046/54/00	21	0				11	11	11	11		
75230/123019	S 14/27/00	W 047/14/00	22	0				11	11	11	11		
75230/123044	S 15/54/00	W 047/35/00	23	20				11	11	11	11		
75230/123109	S 17/21/00	W 047/57/00	24	0				11	11	11	11		
75230/123134	S 18/47/00	W 048/18/00	25	0				11	11	11	11		
75230/123159	S 20/13/00	W 048/39/00	26	0				11	11	11	11		
75230/123224	S 21/39/00	W 049/01/00	27	0				11	11	11	11		
75230/123248	S 23/02/00	W 049/23/00	28	50								11	11
75230/123249	S 23/06/00	W 049/24/00	28	50				11	11				
75230/123314	S 24/32/00	W 049/47/00	29	90				11	11	11	11		
75230/123339	S 25/58/00	W 050/10/00	30	100				11	11	11	11	31	
75230/123404	S 27/24/00	W 050/34/00	31	90				11	11	11	11		
75230/123429	S 28/50/00	W 050/57/00	32	40				11	11	11	11		
75230/123454	S 30/16/00	W 051/21/00	33	30				11	11	11	11		
75230/123519	S 31/42/00	W 051/46/00	34	40				11	11	11	11		
75230/123544	S 33/08/00	W 052/11/00	35	20				11	11	11	11		

\* FIM \*

OBS: ORDENE O CATALOGO POR ORBITA BASE E DATA DE PASSAGEM

## INSTITUTO DE PESQUISAS ESPACIAIS (INPE)

DIVISAO DE BANCO DE DADOS - BANCO DE IMAGENS TERRESTRES

12/02/76 ORBITA BASE 193 DATA DE PASSAGEM 5/12/73 PAG 1

LANDSAT 1 ORBITA REAL 06970

IDENTIFICACAO	LATITUDE	LONGITUDE	PT	CN	RBV=QUALIDADE=MSS						
					1	2	3	4	5	6	7
73339/141812	N 04/17/00	W 068/58/00	09	40				11	11	21	11
73339/141837	N 02/50/00	W 069/17/00	10	40				11	11	11	11
73339/141902	N 01/23/00	W 069/35/00	11	10				11	11	11	11
73339/141927	S 00/01/00	W 069/54/00	12	10				11	11	11	11
73339/141952	S 01/27/00	W 070/12/00	13	30				11	11	11	11
73339/142017	S 02/53/00	W 070/29/00	14	70				11	11	11	11
73339/142042	S 04/20/00	W 070/47/00	15	60				11	11	11	11

\* FIM \*

OBS: ORDENE O CATALOGO POR ORBITA BASE E DATA DE PASSAGEM

## INSTITUTO DE PESQUISAS ESPACIAIS (INPE)

DIVISAO DE BANCO DE DADOS - BANCO DE IMAGENS TERRESTRES

12/02/76    ORBITA BASE 193    DATA DE PASSAGEM 11/05/75    PAG 1  
 LANDSAT 1    ORBITA REAL 14249

IDENTIFICACAO	LATITUDE	LONGITUDE	PT	CN	RBV-QUALIDADE-MSS						
					1	2	3	4	5	6	7
75131/140120	N 01/28/00	W 069/38/00	11	40				11	11	11	11
75131/140145	N 00/01/00	W 069/56/00	12	50				11	11	11	11
75131/140350	S 07/11/00	W 071/36/00	17	90				11	11	11	11
75131/140415	S 08/37/00	W 071/56/00	18	70				11	11	11	11

\* FIM \*

OBS: ORDENE O CATALOGO POR ORBITA BASE E DATA DE PASSAGEM



80

INSTITUTO DE PESQUISAS ESPACIAIS (INPE)

DIVISAO DE BANCO DE DADOS - BANCO DE IMAGENS TERRESTRES

12/02/76 ORBITA BASE 206 DATA DE PASSAGEM 20/08/73 PAG 1

LANDSAT 1 ORBITA REAL 05477

IDENTIFICACAO	LATITUDE	LONGITUDE	PT	CN	RBV=QUALIDADE=MSS						
					1	2	3	4	5	6	7
73232/124524	S 05/43/00	W 046/54/00	16	40				11	11	21	11
73232/124549	S 07/10/00	W 047/14/00	17	0				11	11	21	11
73232/124614	S 08/38/00	W 047/34/00	18	0				11	11	21	11
73232/124639	S 10/04/00	W 047/54/00	19	0				11	11	21	11
73232/124704	S 11/31/00	W 048/14/00	20	0				11	11	21	11
73232/124729	S 12/58/00	W 048/35/00	21	0				11	11	21	11
73232/124754	S 14/24/00	W 048/56/00	22	0				11	11	21	11
73232/124819	S 15/51/00	W 049/17/00	23	0				11	11	21	11
73232/124844	S 17/17/00	W 049/38/00	24	0				11	11	21	11
73232/124909	S 18/44/00	W 049/59/00	25	0				11	11	21	11
73232/124934	S 20/10/00	W 050/21/00	26	0				11	11	21	11
73232/124959	S 21/36/00	W 050/43/00	27	0				11	11	21	11
73232/125024	S 23/03/00	W 051/06/00	28	0				11	11	21	11
73232/125049	S 24/29/00	W 051/29/00	29	70				11	11	21	11

\* FIM \*

OBS: ORDENE O CATALOGO POR ORBITA BASE E DATA DE PASSAGEM

## INSTITUTO DE PESQUISAS ESPACIAIS (INPE)

## DIVISAO DE BANCO DE DADOS - BANCO DE IMAGENS TERRESTRES

12/02/76 ORBITA BASE 206 DATA DE PASSAGEM 6/04/75 PAG 1

LANDSAT 1 ORBITA REAL 13760

IDENTIFICACAO	LATITUDE	LONGITUDE	PT	CN	RBV-QUALIDADE-MSS						
					1	2	3	4	5	6	7
75096/122719	S 04/20/00	W 046/27/00	15	100				11		11	11
75096/122744	S 05/46/00	W 046/53/00	16	100				11		11	11
75096/122809	S 07/13/00	W 047/13/00	17	100				11	11	11	11
75096/122834	S 08/39/00	W 047/33/00	18	90				11	11	11	11
75096/122859	S 10/06/00	W 047/53/00	19	70				11	11	11	11
75096/122924	S 11/32/00	W 048/14/00	20	80				11	11	11	11
75096/122949	S 12/58/00	W 048/35/00	21	90				11	11	11	11
75096/123014	S 14/24/00	W 048/55/00	22	90				11	11	11	11
75096/123039	S 15/52/00	W 049/15/00	23	70				11	11	11	11
75096/123104	S 17/18/00	W 049/36/00	24	50				11	11	11	11
75096/123129	S 18/44/00	W 049/57/00	25	30				11	11	11	11
75096/123154	S 20/10/00	W 050/18/00	26	30				11	11	11	11
75096/123219	S 21/36/00	W 050/40/00	27	30				11	11	11	11
75096/123244	S 23/02/00	W 051/01/00	28	20				11	11	11	11
75096/123309	S 24/28/00	W 051/24/00	29	40				11	11	11	11
75096/123334	S 25/55/00	W 051/47/00	30	50				11	11	11	11
75096/123359	S 27/21/00	W 052/11/00	31	10				11	11	11	11
75096/123424	S 28/46/00	W 052/34/00	32	0				11	11	11	11
75096/123449	S 30/12/00	W 052/59/00	33	30				11	11	11	11
75096/123514	S 31/38/00	W 053/23/00	34	20				11	11	11	11
75096/123532	S 32/40/00	W 053/42/00	35	20				11	11	21	11

\* FIM \*

OBS: ORDENE O CATALOGO POR ORBITA BASE E DATA DE PASSAGEM

71

INSTITUTO DE PESQUISAS ESPACIAIS (INPE)

DIVISAO DE BANCO DE DADOS = BANCO DE IMAGENS TERRESTRES

12/02/76 ORBITA BASE 206 DATA DE PASSAGEM 30/05/75 PAG 1

LANDSAT 1 ORBITA REAL 14513

IDENTIFICACAO	LATITUDE	LONGITUDE	PT	CN	RBV=QUALIDADE=MSS						
					1	2	3	4	5	6	7
75150/122428	S 04/19/00	W 046/26/00	15	80				11	11	11	11
75150/122453	S 05/45/00	W 046/51/00	16	0				11	11	11	11
75150/122518	S 07/12/00	W 047/11/00	17	20				11	11	11	11
75150/122543	S 08/38/00	W 047/31/00	18	60				11	11	11	11
75150/122608	S 10/05/00	W 047/52/00	19	10				11	11	11	11
75150/122633	S 11/31/00	W 048/12/00	20	20				11	11	11	11
75150/122658	S 12/57/00	W 048/32/00	21	0				11	11	11	11
75150/122723	S 14/24/00	W 048/52/00	22	0				11	11	11	11
75150/122748	S 15/51/00	W 049/13/00	23	0				11	11	11	11
75150/122813	S 17/18/00	W 049/35/00	24	0				11	11	11	11
75150/122838	S 18/44/00	W 049/56/00	25	0				11	11	11	11
75150/122903	S 20/11/00	W 050/17/00	26	50				11	11	11	11
75150/122928	S 21/38/00	W 050/40/00	27	70				11	11	11	11

\* FIM \*

OBS: ORDENE O CATALOGO POR ORBITA BASE E DATA DE PASSAGEM

## INSTITUTO DE PESQUISAS ESPACIAIS (INPE)

DIVISAO DE BANCO DE DADOS \* BANCO DE IMAGENS TERRESTRES

12/02/76 ORBITA BASE 206 DATA DE PASSAGEM 17/06/75 PAG 1

LANDSAT 1 ORBITA REAL 14764

IDENTIFICACAO	LATITUDE	LONGITUDE	PT	CN	RBV=QUALIDADE=MSS						
					1	2	3	4	5	6	7
75168/122211	N 00/02/00	W 045/30/00	12	90				11	11	11	11
75168/122236	S 01/24/00	W 045/48/00	13	90				11	11	11	11
75168/122301	S 02/50/00	W 046/06/00	14	90				11	11	11	11
75168/122326	S 04/17/00	W 046/24/00	15	20				11	11	11	11
75168/122351	S 05/44/00	W 046/50/00	16	80				11	11	11	11
75168/122416	S 07/11/00	W 047/10/00	17	10				11	11	11	11
75168/122441	S 08/38/00	W 047/30/00	18	0				11	11	11	11
75168/122506	S 10/04/00	W 047/50/00	19	80				11	11	11	11
75168/122531	S 11/30/00	W 048/11/00	20	70				11	11	11	11
75168/122556	S 12/57/00	W 048/31/00	21	0				11	11	11	11
75168/122621	S 14/23/00	W 048/52/00	22	0				11	12	12	12
75168/122646	S 15/50/00	W 049/14/00	23	0				11	11	11	12
75168/122711	S 17/17/00	W 049/34/00	24	0				11	11	11	11
75168/122736	S 18/43/00	W 049/55/00	25	0				11	11	11	11
75168/122801	S 20/11/00	W 050/16/00	26	0				11	11	11	11
75168/122826	S 21/37/00	W 050/38/00	27	0				11	11	11	11
75168/122851	S 23/03/00	W 051/00/00	28	0				11	11	11	11
75168/122916	S 24/29/00	W 051/22/00	29	10				11	11	11	11
75168/122941	S 25/56/00	W 051/45/00	30	50				11	11	11	11
75168/123006	S 27/22/00	W 052/09/00	31	0				11	11	11	11
75168/123031	S 28/48/00	W 052/33/00	32	0				11	11	11	11
75168/123056	S 30/15/00	W 052/57/00	33	0				11	11	11	11
75168/123121	S 31/41/00	W 053/22/00	34	0				11	11	11	11
75168/123142	S 32/53/00	W 053/43/00	35	70				11	11	11	11

\* FIM \*

OBS: ORDENE O CATALOGO POR ORBITA BASE E DATA DE PASSAGEM

## INSTITUTO DE PESQUISAS ESPACIAIS (INPE)

DIVISAO DE BANCO DE DADOS - BANCO DE IMAGENS TERRESTRES

12/02/76 ORBITA BASE 206 DATA DE PASSAGEM 1/08/75 PAG 1

LANDSAT 2 ORBITA REAL 02660

IDENTIFICACAO	LATITUDE	LONGITUDE	PT	CN	RBV-QUALIDADE-MSS						
					1	2	3	4	5	6	7
75213/123225	S 00/04/00	W 045/23/00	12	80				11	11	11	11
75213/123250	S 01/30/00	W 045/41/00	13	80				11	11	11	11
75213/123315	S 02/57/00	W 045/59/00	14	90				11	11	11	11
75213/123340	S 04/23/00	W 046/17/00	15	20				11	11	11	11
75213/123405	S 05/50/00	W 046/43/00	16	0				11	11	11	11
75213/123430	S 07/17/00	W 047/04/00	17	0				11	11	11	11
75213/123455	S 08/44/00	W 047/24/00	18	0				11	11	11	11
75213/123520	S 10/11/00	W 047/44/00	19	0				11	11	11	11
75213/123545	S 11/38/00	W 048/04/00	20	30				11	11	11	11
75213/123610	S 13/05/00	W 048/24/00	21	50				11	11	11	11
75213/123635	S 14/32/00	W 048/44/00	22	40				11	11	11	11
75213/123700	S 15/58/00	W 049/05/00	23	30				11	11	11	11
75213/123725	S 17/25/00	W 049/26/00	24	30				11	11	11	11
75213/123750	S 18/51/00	W 049/47/00	25	60				11	11	11	11
75213/123815	S 20/18/00	W 050/09/00	26	40				11	11	11	11
75213/123840	S 21/44/00	W 050/31/00	27	30				11	11	11	11
75213/123905	S 23/10/00	W 050/53/00	28	0				11	11	11	11
75213/123930	S 24/36/00	W 051/16/00	29	0				11	11	11	11
75213/123955	S 26/03/00	W 051/39/00	30	0				11	11	11	11
75213/124020	S 27/30/00	W 052/02/00	31	0				11	11	11	11
75213/124045	S 28/55/00	W 052/26/00	32	0				11	11	11	11
75213/124059	S 29/43/00	W 052/39/00	33	20				11	11	11	11
* FIM *											

OBS: ORDENE O CATALOGO POR ORBITA BASE E DATA DE PASSAGEM

74

INSTITUTO DE PESQUISAS ESPACIAIS (INPE)

DIVISAO DE BANCO DE DADOS - BANCO DE IMAGENS TERRESTRES

12/02/76 ORBITA BASE 206 DATA DE PASSAGEM 19/08/75 PAG 1

LANDSAT 2 ORBITA REAL 02911

IDENTIFICACAO	LATITUDE	LONGITUDE	PT	CN	RBV-QUALIDADE-MSS						
					1	2	3	4	5	6	7
75231/123323	S 05/51/00	W 046/36/00	16	60				11	11	11	11
75231/123348	S 07/17/00	W 046/56/00	17	0				11	11	11	11
75231/123413	S 08/44/00	W 047/17/00	18	0				11	11	11	11
75231/123438	S 10/11/00	W 047/37/00	19	0				11	11	11	11
75231/123503	S 11/37/00	W 047/58/00	20	0				11	11	11	11
75231/123528	S 13/03/00	W 048/18/00	21	0				11	11	11	11
75231/123553	S 14/30/00	W 048/39/00	22	0				11	11	11	11
75231/123618	S 15/56/00	W 049/00/00	23	0				11	11	11	11
75231/123643	S 17/23/00	W 049/20/00	24	0				11	11	11	11
75231/123708	S 18/49/00	W 049/42/00	25	0				11	11	11	11
75231/123733	S 20/15/00	W 050/03/00	26	0				11	11	11	11
75231/123758	S 21/41/00	W 050/25/00	27	0				11	11	11	11
75231/123823	S 23/07/00	W 050/48/00	28	10				11	11	11	11
75231/123848	S 24/34/00	W 051/10/00	29	30				11	11	11	11
75231/123913	S 26/00/00	W 051/33/00	30	60				11	11	11	11
75231/123938	S 27/26/00	W 051/57/00	31	30				11	11	11	11
75231/124003	S 28/52/00	W 052/21/00	32	0				11	11	11	11
75231/124028	S 30/18/00	W 052/45/00	33	30				11	11	11	11
75231/124118	S 33/10/00	W 053/34/00	35	40				11	11	11	11

\* FIM \*

OBS: ORDENE O CATALOGO POR ORBITA BASE E DATA DE PASSAGEM

75

INSTITUTO DE PESQUISAS ESPACIAIS (INPE)

DIVISAO DE BANCO DE DADOS - BANCO DE IMAGENS TERRESTRES

12/02/76 ORBITA BASE 207 DATA DE PASSAGEM 17/06/75 PAG 1

LANDSAT 1 ORBITA REAL 14765

IDENTIFICACAO	LATITUDE	LONGITUDE	PT	CN	RBV=QUALIDADE=MSS						
					1	2	3	4	5	6	7
75168/140707	S 05/45/00	W 072/39/00	16	80				11	11	11	11
75168/140732	S 07/11/00	W 072/59/00	17	10				11	11	11	11
75168/140754	S 08/27/00	W 073/16/00	18	0				11	11	11	11

\* FIM \*

OBS: ORDENE O CATALOGO POR ORBITA BASE E DATA DE PASSAGEM

## INSTITUTO DE PESQUISAS ESPACIAIS (INPE)

DIVISAO DE BANCO DE DADOS \* BANCO DE IMAGENS TERRESTRES

12/02/76 ORBITA BASE 220 DATA DE PASSAGEM 28/06/73 PAG 1

LANDSAT 1 ORBITA REAL 04738

IDENTIFICACAO	LATITUDE	LONGITUDE	PT	CN	RBV=QUALIDADE=MSS						
					1	2	3	4	5	6	7
73179/124946	N 01/26/00	W 046/42/00	11	60				11	11	11	21
73179/125011	N 00/00/00	W 046/00/00	12	80				11	11	11	21
73179/125036	S 01/26/00	W 047/19/00	13	100				11	11	11	11
73179/125101	S 02/53/00	W 047/37/00	14	100				11	11	21	11
73179/125126	S 04/20/00	W 047/56/00	15	100				11	11	21	11
73179/125151	S 05/46/00	W 048/22/00	16	100				11	11	21	11
73179/125331	S 11/31/00	W 049/43/00	20	80				11	11	21	11
73179/125356	S 12/58/00	W 050/03/00	21	80				11	11	21	11
73179/125421	S 14/24/00	W 050/24/00	22	60				11	11	11	11
73179/125446	S 15/51/00	W 050/45/00	23	40				11	11	11	11
73179/125511	S 17/17/00	W 051/06/00	24	80				11	11	21	11
73179/125626	S 21/36/00	W 052/11/00	27	40				11	11	11	11
73179/125651	S 23/01/00	W 052/32/00	28	0				11	11	11	11
73179/125716	S 24/27/00	W 052/55/00	29	50				11	11	11	11
73179/125741	S 25/54/00	W 053/18/00	30	60				11	11	11	11
73179/125806	S 27/20/00	W 053/42/00	31	60				11	11	11	11
73179/125831	S 28/46/00	W 054/06/00	32	40				11	11	21	11
73179/125856	S 30/12/00	W 054/31/00	33	80				11	11	21	11

\* FIM \*

OBS: ORDENE O CATALOGO POR ORBITA BASE E DATA DE PASSAGEM



77

## INSTITUTO DE PESQUISAS ESPACIAIS (INPE)

DIVISAO DE BANCO DE DADOS - BANCO DE IMAGENS TERRESTRES

12/02/76      ORBITA BASE 220      DATA DE PASSAGEM 3/08/73      PAG 1

LANDSAT 1      ORBITA REAL 05240

IDENTIFICACAO	LATITUDE	LONGITUDE	PT	CN	RBV-QUALIDADE-MSS						
					1	2	3	4	5	6	7
73215/124919	N 01/26/00	W 046/43/00	11	20				11	11	11	11
73215/125009	S 01/26/00	W 047/18/00	13	30				11	11	21	11
73215/125034	S 02/53/00	W 047/37/00	14	40				11	11	11	11
73215/125059	S 04/19/00	W 047/55/00	15	0				11	11	21	11
73215/125124	S 05/45/00	W 048/21/00	16	0				11	11	11	11
73215/125149	S 07/11/00	W 048/41/00	17	0				11	11	21	11
73215/125214	S 08/37/00	W 049/01/00	18	0				11	11	21	11
73215/125239	S 10/04/00	W 049/22/00	19	0				11	11	21	11
73215/125304	S 11/30/00	W 049/42/00	20	10				11	11	21	11
73215/125329	S 12/57/00	W 050/02/00	21	30				11	11	21	11
73215/125354	S 14/24/00	W 050/23/00	22	0				11	11	21	11
73215/125419	S 15/50/00	W 050/44/00	23	30				11	11	21	11
73215/125444	S 17/17/00	W 051/06/00	24	50				11	11	21	11
73215/125509	S 18/43/00	W 051/27/00	25	20				11	11	21	11
73215/125534	S 20/09/00	W 051/49/00	26	40				11	11	21	11
73215/125559	S 21/36/00	W 052/11/00	27	70				11	11	21	11
73215/125624	S 23/01/00	W 052/33/00	28	50				11	11	11	11
73215/125649	S 24/27/00	W 052/55/00	29	80				11	11	21	11

\* FIM \*

OBS: ORDENE O CATALOGO POR ORBITA BASE E DATA DE PASSAGEM

## INSTITUTO DE PESQUISAS ESPACIAIS (INPE)

DIVISAO DE BANCO DE DADOS \* BANCO DE IMAGENS TERRESTRES

12/02/76 ORBITA BASE 220 DATA DE PASSAGEM 7/04/75 PAG 1

LANDSAT 1 ORBITA REAL 13774

IDENTIFICACAO	LATITUDE	LONGITUDE	PT	CN	RBV=QUALIDADE=MSS						
					1	2	3	4	5	6	7
75097/123531	S 13/00/00	W 050/01/00	21	80				11	11	11	11
75097/123556	S 14/27/00	W 050/21/00	22	70				12	12	12	12
75097/123621	S 15/53/00	W 050/42/00	23	30				12	12	12	12
75097/123646	S 17/20/00	W 051/02/00	24	30				12	12	12	12
75097/123711	S 18/47/00	W 051/24/00	25	30				11	11	11	11
75097/123736	S 20/13/00	W 051/46/00	26	0				11	11	11	11
75097/123801	S 21/39/00	W 052/07/00	27	10				11	11	11	11
75097/123826	S 23/05/00	W 052/29/00	28	40				11	11	11	11
75097/123851	S 24/31/00	W 052/52/00	29	30				11	11	11	11
75097/123916	S 25/57/00	W 053/14/00	30	50				11	11	11	11
75097/123941	S 27/23/00	W 053/38/00	31	40				11	11	11	11
75097/124006	S 28/49/00	W 054/01/00	32	40				11	11	11	11
75097/124031	S 30/15/00	W 054/26/00	33	30				11	11	11	11
75097/124056	S 31/41/00	W 054/50/00	34	30				11	11	11	11
75097/124115	S 32/45/00	W 055/09/00	35	20				11	11	11	11

\* FIM \*

OBS: ORDENE O CATALOGO POR ORBITA BASE E DATA DE PASSAGEM

## INSTITUTO DE PESQUISAS ESPACIAIS (INPE)

DIVISAO DE BANCO DE DADOS - BANCO DE IMAGENS TERRESTRES

12/02/76 ORBITA BASE 220 DATA DE PASSAGEM 13/05/75 PAG 1

LANDSAT 1 ORBITA REAL 14276

IDENTIFICACAO	LATITUDE	LONGITUDE	PT	CN	RBV-QUALIDADE-MSS						
					1	2	3	4	5	6	7
75133/122927	N 01/26/00	W 046/42/00	11	60				11	11	11	21
75133/123222	S 08/40/00	W 048/59/00	18	0				11	11	11	11
75133/123247	S 10/06/00	W 049/19/00	19	0				11	11	11	11
75133/123312	S 11/32/00	W 049/40/00	20	0				11	11	11	11
75133/123337	S 12/57/00	W 050/00/00	21	0				11	11	11	11
75133/123402	S 14/23/00	W 050/20/00	22	0				11	11	11	11
75133/123427	S 15/50/00	W 050/41/00	23	0				11	11	11	11
75133/123452	S 17/16/00	W 051/02/00	24	0				11	11	11	11
75133/123517	S 18/42/00	W 051/23/00	25	0				11	11	11	11
75133/123542	S 20/09/00	W 051/45/00	26	0				11	11	11	11
75133/123607	S 21/35/00	W 052/06/00	27	0				11	11	11	11
75133/123632	S 23/01/00	W 052/28/00	28	0				11	11	11	11
75133/123657	S 24/28/00	W 052/50/00	29	0				11	11	11	11
75133/123722	S 25/54/00	W 053/13/00	30	0				11	11	11	11

\* FIM \*

OBS: ORDENE O CATALOGO POR ORBITA BASE E DATA DE PASSAGEM

80

INSTITUTO DE PESQUISAS ESPACIAIS (INPE)

DIVISAO DE BANCO DE DADOS \* BANCO DE IMAGENS TERRESTRES

12/02/76 ORBITA BASE 220 DATA DE PASSAGEM 31/05/75 PAG 1

LANDSAT 1 ORBITA REAL 14527

IDENTIFICACAO	LATITUDE	LONGITUDE	PT	CN	RBV=QUALIDADE=MSS						
					1	2	3	4	5	6	7
75151/123009	S 04/18/00	W 047/52/00	15	60				11	11	11	11
75151/123034	S 05/44/00	W 048/17/00	16	30				11	11	11	11
75151/123059	S 07/11/00	W 048/38/00	17	20				11	11	11	11
75151/123124	S 08/38/00	W 048/58/00	18	20				11	11	11	11
75151/123149	S 10/05/00	W 049/18/00	19	30				11	11	11	11
75151/123214	S 11/31/00	W 049/38/00	20	20				11	11	11	11
75151/123239	S 12/58/00	W 049/58/00	21	20				11	11	11	11
75151/123304	S 14/24/00	W 050/19/00	22	0				11	11	11	11
75151/123329	S 15/51/00	W 050/41/00	23	0				11	11	11	11
75151/123354	S 17/17/00	W 051/02/00	24	0				11	11	11	11
75151/123419	S 18/44/00	W 051/23/00	25	0				11	11	11	11
75151/123444	S 20/10/00	W 051/45/00	26	0				11	11	11	11
75151/123509	S 21/37/00	W 052/08/00	27	40				11	11	11	11

\* FIM \*

OBS: ORDENE O CATALOGO POR ORBITA BASE E DATA DE PASSAGEM

## INSTITUTO DE PESQUISAS ESPACIAIS (INPE)

DIVISAO DE BANCO DE DADOS - BANCO DE IMAGENS TERRESTRES

12/02/76 ORBITA BASE 220 DATA DE PASSAGEM 18/06/75 PAG 1

LANDSAT 1 ORBITA REAL 14778

IDENTIFICACAO	LATITUDE	LONGITUDE	PT	CN	RBV=QUALIDADE=MSS						
					1	2	3	4	5	6	7
75169/122703	N 02/50/00	W 046/23/00	10	40				11	11	11	11
75169/122728	N 01/23/00	W 046/40/00	11	40				11	11	11	11
75169/122753	S 00/01/00	W 046/57/00	12	70				11	11	11	11
75169/122818	S 01/30/00	W 047/16/00	13	60				11	11	11	11
75169/122843	S 02/56/00	W 047/34/00	14	50				11	11	11	11
75169/122908	S 04/23/00	W 047/52/00	15	0				11	11	11	11
75169/122933	S 05/50/00	W 048/17/00	16	0				11	11	11	11
75169/122958	S 07/17/00	W 048/38/00	17	10				11	11	11	11
75169/123023	S 08/43/00	W 048/58/00	18	60				11	11	11	11
75169/123048	S 10/09/00	W 049/18/00	19	10				11	11	11	11
75169/123113	S 11/36/00	W 049/38/00	20	0				11	11	11	11
75169/123138	S 13/03/00	W 049/58/00	21	0				11	11	11	11
75169/123203	S 14/30/00	W 050/19/00	22	0				11	11	11	11
75169/123228	S 15/56/00	W 050/40/00	23	0				11	11	11	11
75169/123253	S 17/23/00	W 051/01/00	24	0				11	11	11	11
75169/123318	S 18/50/00	W 051/22/00	25	0				11	11	11	11
75169/123343	S 20/17/00	W 051/44/00	26	0				11	11	11	11
75169/123408	S 21/43/00	W 052/06/00	27	0				11	11	11	11
75169/123433	S 23/09/00	W 052/29/00	28	0				11	11	11	11
75169/123458	S 24/35/00	W 052/52/00	29	0				11	11	11	11
75169/123523	S 26/02/00	W 053/15/00	30	0				11	11	11	11
75169/123548	S 27/28/00	W 053/39/00	31	0				11	11	11	11
75169/123613	S 28/54/00	W 054/03/00	32	0				11	11	11	11
75169/123638	S 30/21/00	W 054/27/00	33	0				11	11	11	11
75169/123703	S 31/46/00	W 054/51/00	34	0				11	11	11	11
75169/123724	S 32/58/00	W 055/12/00	35	0				11	11	11	11

\* FIM \*

OBS: ORDENE O CATALOGO POR ORBITA BASE E DATA DE PASSAGEM

## INSTITUTO DE PESQUISAS ESPACIAIS (INPE)

DIVISAO DE BANCO DE DADOS \* BANCO DE IMAGENS TERRESTRES

12/02/76 ORBITA BASE 220 DATA DE PASSAGEM 2/08/75 PAG 1

LANDSAT 2 ORBITA REAL 02674

IDENTIFICACAO	LATITUDE	LONGITUDE	PT	CN	RBV=QUALIDADE=MSS						
					1	2	3	4	5	6	7
75214/123833	S 01/31/00	W 047/06/00	13	80				11	11	11	11
75214/123858	S 02/58/00	W 047/25/00	14	80				11	11	11	11
75214/123923	S 04/25/00	W 047/43/00	15	20				11	11	11	11
75214/123948	S 05/51/00	W 048/09/00	16	0				11	11	11	11
75214/124013	S 07/18/00	W 048/30/00	17	0				11	11	11	11
75214/124038	S 08/45/00	W 048/50/00	18	0				11	11	11	11
75214/124103	S 10/12/00	W 049/10/00	19	0				11	11	11	11
75214/124128	S 11/39/00	W 049/30/00	20	20				11	11	11	11
75214/124153	S 13/06/00	W 049/50/00	21	80				11	11	11	11
75214/124218	S 14/32/00	W 050/12/00	22	70				12	12	12	12
75214/124243	S 15/59/00	W 050/32/00	23	70				12	12	12	12
75214/124308	S 17/26/00	W 050/52/00	24	70				11	11	11	11
75214/124333	S 18/52/00	W 051/13/00	25	70				11	11	11	11
75214/124358	S 20/18/00	W 051/35/00	26	40				11	11	11	11
75214/124423	S 21/45/00	W 051/56/00	27	0				11	11	11	11
75214/124448	S 23/11/00	W 052/18/00	28	20				11	11	11	11
75214/124513	S 24/37/00	W 052/41/00	29	0				11	11	11	11
75214/124538	S 26/04/00	W 053/04/00	30	0				11	11	11	11
75214/124603	S 27/30/00	W 053/28/00	31	0				11	11	11	11
75214/124628	S 28/57/00	W 053/52/00	32	70				11	11	11	11
75214/124653	S 30/23/00	W 054/17/00	33	100				11	11	11	11
75214/124718	S 31/48/00	W 054/42/00	34	80				11	11	11	11

\* FIM \*

OBS: ORDENE O CATALOGO POR ORBITA BASE E DATA DE PASSAGEM

## INSTITUTO DE PESQUISAS ESPACIAIS (INPE)

DIVISAO DE BANCO DE DADOS \* BANCO DE IMAGENS TERRESTRES

12/02/76 ORBITA BASE 234 DATA DE PASSAGEM 29/06/73 PAG 1

LANDSAT 1 ORBITA REAL 04752

IDENTIFICACAO	LATITUDE	LONGITUDE	PT	CN	RBV=QUALIDADE=MSS						
					1	2	3	4	5	6	7
73180/125529	N 01/29/00	W 048/08/00	11	70				11	11	11	21
73180/125554	N 00/02/00	W 048/27/00	12	70				11	11	11	21
73180/125619	S 01/24/00	W 048/45/00	13	80				11	11	21	21
73180/125644	S 02/51/00	W 049/04/00	14	100				11	11	21	11
73180/125709	S 04/17/00	W 049/22/00	15	80				11	11	21	11
73180/125734	S 05/43/00	W 049/48/00	16	60				11	11	11	11
73180/125759	S 07/10/00	W 050/08/00	17	100				11	11	11	11
73180/125824	S 08/36/00	W 050/28/00	18	80				12	12	12	12
73180/125849	S 10/02/00	W 050/49/00	19	40				11	12	12	12
73180/125914	S 11/28/00	W 051/09/00	20	30				11	11	11	11
73180/125939	S 12/55/00	W 051/29/00	21	30				11	11	11	11
73180/130004	S 14/22/00	W 051/50/00	22	80				11	11	11	11
73180/130029	S 15/48/00	W 052/12/00	23	60				11	11	11	11
73180/130054	S 17/14/00	W 052/33/00	24	80				11	11	11	11
73180/130119	S 18/42/00	W 052/54/00	25	40				11	11	21	11
73180/130144	S 20/09/00	W 053/15/00	26	0				11	11	21	11
73180/130209	S 21/35/00	W 053/37/00	27	0				11	11	21	11
73180/130234	S 23/00/00	W 053/59/00	28	10				11	11	11	11
73180/130259	S 24/27/00	W 054/23/00	29	0				11	11	11	11
73180/130324	S 25/52/00	W 054/46/00	30	30				11	11	11	11
73180/130349	S 27/17/00	W 055/09/00	31	20				11	11	11	11
73180/130414	S 28/43/00	W 055/33/00	32	0				11	11	21	11
73180/130439	S 30/09/00	W 055/57/00	33	60				11	11	11	11
73180/130459	S 31/18/00	W 056/16/00	34	70				11	11	21	11

\* FIM \*

OBS: ORDENE O CATALOGO POR ORBITA BASE E DATA DE PASSAGEM

## INSTITUTO DE PESQUISAS ESPACIAIS (INPE)

DIVISAO DE BANCO DE DADOS - BANCO DE IMAGENS TERRESTRES

12/02/76 ORBITA BASE 234 DATA DE PASSAGEM 4/08/73 PAG 1

LANDSAT 1 ORBITA REAL 05254

IDENTIFICACAO	LATITUDE	LONGITUDE	PT	CN	RBV-QUALIDADE-MSS						
					1	2	3	4	5	6	7
73216/125158	S 08/39/00	W 050/28/00	18	10				11	11	11	11
73216/125618	S 02/54/00	W 049/03/00	14	20				11	11	11	11
73216/125643	S 04/21/00	W 049/21/00	15	20				11	11	11	11
73216/125708	S 05/47/00	W 049/47/00	16	10				11	11	11	11
73216/125733	S 07/13/00	W 050/08/00	17	50				11	11	11	11
73216/125823	S 10/06/00	W 050/49/00	19	0				11	11	11	11
73216/125848	S 11/33/00	W 051/09/00	20	0				11	11	11	11
73216/125913	S 12/58/00	W 051/29/00	21	0				11	11	11	11
73216/125938	S 14/25/00	W 051/50/00	22	0				11	11	11	11
73216/130003	S 15/53/00	W 052/11/00	23	0				11	11	11	11
73216/130028	S 17/19/00	W 052/32/00	24	70				11	11	11	11
73216/130233	S 24/29/00	W 054/21/00	29	80				11	11	11	11
73216/130258	S 25/56/00	W 054/44/00	30	40				11	11	11	11
73216/130323	S 27/23/00	W 055/08/00	31	60				11	11	11	11
73216/130348	S 28/50/00	W 055/32/00	32	20				11	11	11	11

\* FIM \*

OBS: ORDENE O CATALOGO POR ORBITA BASE E DATA DE PASSAGEM



## INSTITUTO DE PESQUISAS ESPACIAIS (INPE)

DIVISAO DE BANCO DE DADOS - BANCO DE IMAGENS TERRESTRES

12/02/76 ORBITA BASE 234 DATA DE PASSAGEM 22/08/73 PAG 1

LANDSAT 1 ORBITA REAL 05505

IDENTIFICACAO	LATITUDE	LONGITUDE	PT	CN	RBV-QUALIDADE-MSS						
					1	2	3	4	5	6	7
73234/125445	N 01/27/00	W 048/07/00	11	50				11	11	11	11
73234/125510	N 00/01/00	W 048/25/00	12	70				11	11	21	21
73234/125535	S 01/25/00	W 048/43/00	13	70				11	11	11	11
73234/125600	S 02/52/00	W 049/01/00	14	60				21	11	11	11
73234/125625	S 04/19/00	W 049/19/00	15	40				11	11	11	11
73234/125650	S 05/45/00	W 049/46/00	16	50				21	11	11	11
73234/125715	S 07/12/00	W 050/06/00	17	0				11	11	11	11
73234/125740	S 08/38/00	W 050/26/00	18	30				11	11	21	11
73234/125805	S 10/04/00	W 050/47/00	19	50				11	11	21	11
73234/125830	S 11/31/00	W 051/07/00	20	60				11	11	21	11
73234/125855	S 12/58/00	W 051/28/00	21	0				11	11	11	11
73234/125920	S 14/24/00	W 051/48/00	22	30				11	11	11	11
73234/125945	S 15/51/00	W 052/09/00	23	60				11	11	11	11
73234/130010	S 17/18/00	W 052/30/00	24	50				11	11	11	11
73234/130035	S 18/44/00	W 052/51/00	25	80				11	11	11	11
73234/130100	S 20/11/00	W 053/13/00	26	70				11	11	11	11
73234/130125	S 21/37/00	W 053/35/00	27	100				11	11	21	11

\* FIM \*

OBS: ORDENE O CATALOGO POR ORBITA BASE E DATA DE PASSAGEM

## INSTITUTO DE PESQUISAS ESPACIAIS (INPE)

DIVISAO DE BANCO DE DADOS \* BANCO DE IMAGENS TERRESTRES

12/02/76 ORBITA BASE 234 DATA DE PASSAGEM 27/09/73 PAG 1

LANDSAT 1 ORBITA REAL 06007

IDENTIFICACAO	LATITUDE	LONGITUDE	PT	CN	RBV-QUALIDADE=MSS						
					1	2	3	4	5	6	7
73270/125336	N 02/52/00	W 047/43/00	10	10				11	11	11	11
73270/125401	N 01/26/00	W 048/01/00	11	30				11	11	11	11
73270/125426	N 00/00/00	W 048/19/00	12	70				11	11	21	21
73270/125451	S 01/27/00	W 048/37/00	13	0				11	11	11	11
73270/125516	S 02/54/00	W 048/55/00	14	90				11	11	21	11
73270/125541	S 04/20/00	W 049/13/00	15	90				11	11	21	11
73270/125606	S 05/47/00	W 049/39/00	16	60				11	11	21	11
73270/125631	S 07/14/00	W 050/00/00	17	30				11	11	21	11
73270/125656	S 08/41/00	W 050/20/00	18	50				11	11	21	11
73270/125721	S 10/08/00	W 050/41/00	19	40				11	11	21	11
73270/125746	S 11/34/00	W 051/02/00	20	30				11	11	21	11
73270/125811	S 13/01/00	W 051/22/00	21	80				11	11	21	11
73270/125836	S 14/28/00	W 051/44/00	22	40				11	11	21	11

\* FIM \*

OBS: ORDENE O CATALOGO POR ORBITA BASE E DATA DE PASSAGEM

87

INSTITUTO DE PESQUISAS ESPACIAIS (INPE)

DIVISAO DE BANCO DE DADOS \* BANCO DE IMAGENS TERRESTRES

12/02/76 ORBITA BASE 234 DATA DE PASSAGEM 24/06/74 PAG 1

LANDSAT 1 ORBITA REAL 09772

IDENTIFICACAO	LATITUDE	LONGITUDE	PT	CN	RBV-QUALIDADE-MSS						
					1	2	3	4	5	6	7
74175/124912	S 02/53/00	W 048/59/00	14	90				11	11	11	11
74175/124937	S 04/20/00	W 049/17/00	15	60				11	11	11	11
74175/125002	S 05/47/00	W 049/43/00	16	60				11	11	11	11
74175/125027	S 07/13/00	W 050/03/00	17	20				11	11	11	21
74175/125052	S 08/39/00	W 050/23/00	18	20				11	11	11	21
74175/125117	S 10/06/00	W 050/44/00	19	0				11	11	11	21
74175/125142	S 11/32/00	W 051/04/00	20	20				11	11	11	11
74175/125207	S 12/59/00	W 051/25/00	21	0				11	11	11	11
74175/125232	S 14/27/00	W 051/46/00	22	0				11	11	11	11
74175/125257	S 15/53/00	W 052/06/00	23	0				11	11	11	11
74175/125322	S 17/20/00	W 052/26/00	24	60				11	11	11	11
74175/125347	S 18/47/00	W 052/48/00	25	60				11	11	21	11
74175/125412	S 20/14/00	W 053/09/00	26	30				11	11	21	11

\* FIM \*

OBS: ORDENE O CATALOGO POR ORBITA BASE E DATA DE PASSAGEM

88

INSTITUTO DE PESQUISAS ESPACIAIS (INPE)

DIVISAO DE BANCO DE DADOS - BANCO DE IMAGENS TERRESTRES

12/02/76 ORBITA BASE 234 DATA DE PASSAGEM 21/03/75 PAG 1

LANDSAT 1 ORBITA REAL 13537

IDENTIFICACAO	LATITUDE	LONGITUDE	PT	CN	RBV=QUALIDADE=MSS						
					1	2	3	4	5	6	7
75080/124021	S 07/15/00	W 050/04/00	17	50				11	11	11	11
75080/124046	S 08/42/00	W 050/25/00	18	20				11	11	11	11
75080/124111	S 10/08/00	W 050/45/00	19	50				11	11	11	11
75080/124136	S 11/35/00	W 051/05/00	20	10				11	11	11	11
75080/124201	S 13/02/00	W 051/26/00	21	0				11	11	11	11
75080/124226	S 14/28/00	W 051/46/00	22	40				11	11	11	11
75080/124251	S 15/55/00	W 052/07/00	23	70				11	11	11	11
75080/124316	S 17/21/00	W 052/28/00	24	50				11	11	11	11
75080/124341	S 18/47/00	W 052/49/00	25	0				11	11	11	11

\* FIM \*

OBS: ORDENE O CATALOGO POR ORBITA BASE E DATA DE PASSAGEM

89

## INSTITUTO DE PESQUISAS ESPACIAIS (INPE)

DIVISAO DE BANCO DE DADOS - BANCO DE IMAGENS TERRESTRES

12/02/76 ORBITA BASE 234 DATA DE PASSAGEM 1/06/75 PAG 1

LANDSAT 1 ORBITA REAL 14541

IDENTIFICACAO	LATITUDE	LONGITUDE	PT	CN	RBV=QUALIDADE=MSS						
					1	2	3	4	5	6	7
75152/123500	S 01/27/00	W 048/42/00	13	90				11	11	11	11
75152/123525	S 02/53/00	W 049/00/00	14	90				11	11	11	11
75152/123550	S 04/20/00	W 049/18/00	15	80				11	11	11	11
75152/123615	S 05/46/00	W 049/44/00	16	20				11	11	11	11
75152/123640	S 07/13/00	W 050/05/00	17	0				11	11	11	11
75152/123705	S 08/39/00	W 050/25/00	18	0				11	11	11	11
75152/123730	S 10/06/00	W 050/45/00	19	0				11	11	11	11
75152/123755	S 11/32/00	W 051/06/00	20	0				11	11	11	11
75152/123820	S 12/59/00	W 051/27/00	21	0				11	11	11	11
75152/123845	S 14/25/00	W 051/48/00	22	0				11	11	11	11
75152/123910	S 15/51/00	W 052/08/00	23	0				11	11	11	11
75152/123935	S 17/18/00	W 052/29/00	24	0				11	11	11	11
75152/124000	S 18/44/00	W 052/50/00	25	0				11	11	11	11
75152/124025	S 20/12/00	W 053/12/00	26	20				11	11	11	11
75152/124050	S 21/39/00	W 053/34/00	27	30				11	11	11	11
75152/124115	S 23/05/00	W 053/55/00	28	20				11	11	11	11
75152/124255	S 28/48/00	W 055/27/00	32	80				11	11	11	11
75152/124320	S 30/14/00	W 055/51/00	33	70				11	11	11	11

\* FIM \*

OBS: ORDENE O CATALOGO POR ORBITA BASE E DATA DE PASSAGEM

## INSTITUTO DE PESQUISAS ESPACIAIS (INPE)

## DIVISAO DE BANCO DE DADOS - BANCO DE IMAGENS TERRESTRES

12/02/76 ORBITA BASE 234 DATA DE PASSAGEM 19/06/75 PAG 1

LANDSAT 1 ORBITA REAL 14792

IDENTIFICACAO	LATITUDE	LONGITUDE	PT	CN	RBV-QUALIDADE-MSS						
					1	2	3	4	5	6	7
75170/123604	S 08/44/00	W 050/24/00	18	50				11	11	11	11
75170/123629	S 10/10/00	W 050/44/00	19	30				11	11	11	11
75170/123654	S 11/37/00	W 051/05/00	20	10				11	11	11	11
75170/123719	S 13/03/00	W 051/26/00	21	0				11	11	11	11
75170/123744	S 14/30/00	W 051/46/00	22	0				11	11	11	11
75170/123809	S 15/57/00	W 052/06/00	23	0				11	11	11	11
75170/123834	S 17/24/00	W 052/27/00	24	0				11	11	11	11
75170/123859	S 18/51/00	W 052/48/00	25	0				11	11	11	11
75170/123924	S 20/18/00	W 053/11/00	26	0				11	11	11	11
75170/123949	S 21/44/00	W 053/33/00	27	0				11	11	11	11
75170/124014	S 23/10/00	W 053/55/00	28	0				11	11	11	11
75170/124039	S 24/36/00	W 054/17/00	29	0				11	11	11	11
75170/124104	S 26/02/00	W 054/40/00	30	0				11	11	11	11
75170/124129	S 27/28/00	W 055/03/00	31	0				11	11	11	11
75170/124154	S 28/54/00	W 055/27/00	32	0				11	11	11	11
75170/124219	S 30/21/00	W 055/51/00	33	0				11	12	12	12
75170/124238	S 31/26/00	W 056/10/00	34	0				12	12	12	12

\* FIM \*

OBS: ORDENE O CATALOGO POR ORBITA BASE E DATA DE PASSAGEM

## INSTITUTO DE PESQUISAS ESPACIAIS (INPE)

DIVISAO DE BANCO DE DADOS \* BANCO DE IMAGENS TERRESTRES

12/02/76 ORBITA BASE 248 DATA DE PASSAGEM 30/06/73 PAG 1

LANDSAT 1 ORBITA REAL 04766

IDENTIFICACAO	LATITUDE	LONGITUDE	PT	CN	RBV=QUALIDADE=MSS						
					1	2	3	4	5	6	7
73181/130048	N 02/54/00	W 049/16/00	10	60				11	11	11	11
73181/130113	N 01/27/00	W 049/34/00	11	50				11	11	11	11
73181/130138	N 00/00/00	W 049/52/00	12	70				11	11	11	11
73181/130203	S 01/26/00	W 050/11/00	13	90				11	11	11	11
73181/130228	S 02/52/00	W 050/29/00	14	90				11	11	11	11
73181/130253	S 04/19/00	W 050/47/00	15	90				11	11	11	11
73181/130318	S 05/45/00	W 051/13/00	16	90				11	11	11	11
73181/130343	S 07/11/00	W 051/34/00	17	40				11	11	11	11
73181/130408	S 08/38/00	W 051/54/00	18	20				11	11	11	11
73181/130433	S 10/04/00	W 052/15/00	19	0				11	11	11	11
73181/130458	S 11/30/00	W 052/35/00	20	10				11	11	11	11
73181/130523	S 12/57/00	W 052/55/00	21	50				11	11	11	11
73181/130548	S 14/24/00	W 053/16/00	22	50				11	11	11	11
73181/130613	S 15/50/00	W 053/37/00	23	40				11	11	11	11
73181/130638	S 17/17/00	W 053/58/00	24	60				11	11	11	11
73181/130703	S 18/44/00	W 054/20/00	25	20				11	11	11	11
73181/130728	S 20/09/00	W 054/41/00	26	0				11	11	11	11
73181/130753	S 21/35/00	W 055/03/00	27	0				11	11	11	11
73181/130818	S 23/02/00	W 055/25/00	28	10				11	11	11	11
73181/130843	S 24/27/00	W 055/47/00	29	0				11	11	11	11
73181/130908	S 25/54/00	W 056/11/00	30	30				11	11	11	11
73181/130933	S 27/20/00	W 056/35/00	31	20				11	11	11	11

\* FIM \*

OBS: ORDENE O CATALOGO POR ORBITA BASE E DATA DE PASSAGEM

## INSTITUTO DE PESQUISAS ESPACIAIS (INPE)

DIVISAO DE BANCO DE DADOS \* BANCO DE IMAGENS TERRESTRES

12/02/76 ORBITA BASE 248 DATA DE PASSAGEM 18/07/73 PAG 1

LANDSAT 1 ORBITA REAL 05017

IDENTIFICACAO	LATITUDE	LONGITUDE	PT	CN	RBV-QUALIDADE-MSS						
					1	2	3	4	5	6	7
73199/130100	N 01/27/00	W 049/35/00	11	100				1*	11	11	21
73199/130305	S 05/45/00	W 051/13/00	16	70				11	11	11	11
73199/130330	S 07/11/00	W 051/33/00	17	20				11	11	11	11
73199/130355	S 08/36/00	W 051/54/00	18	0				11	11	11	21
73199/130420	S 10/03/00	W 052/15/00	19	0				11	11	12	21
73199/130445	S 11/29/00	W 052/35/00	20	0				11	11	11	21
73199/130510	S 12/56/00	W 052/55/00	21	0				11	11	11	21
73199/130535	S 14/22/00	W 053/16/00	22	30				1*	11	11	11

\* FIM \*

OBS: ORDENE O CATALOGO POR ORBITA BASE E DATA DE PASSAGEM



## INSTITUTO DE PESQUISAS ESPACIAIS (INPE)

DIVISAO DE BANCO DE DADOS - BANCO DE IMAGENS TERRESTRES

12/02/76 ORBITA BASE 248 DATA DE PASSAGEM 5/08/73 PAG 1

LANDSAT 1 ORBITA REAL 05268

IDENTIFICACAO	LATITUDE	LONGITUDE	PT	CN	RBV-QUALIDADE-MSS						
					1	2	3	4	5	6	7
73217/130021	N 02/53/00	W 049/17/00	10	70				11	11	11	21
73217/130046	N 01/26/00	W 049/35/00	11	70				11	11	21	21
73217/130111	N 00/00/00	W 049/53/00	12	70				11	11	21	21
73217/130316	S 07/12/00	W 051/34/00	17	50				11	11	11	11
73217/130341	S 08/38/00	W 051/54/00	18	20				11	11	21	11
73217/130406	S 10/04/00	W 052/14/00	19	50				11	11	21	11
73217/130431	S 11/30/00	W 052/34/00	20	90				11	11	21	11
73217/130456	S 12/57/00	W 052/55/00	21	0				11	11	11	11
73217/130521	S 14/25/00	W 053/16/00	22	0				11	11	11	11
73217/130546	S 15/51/00	W 053/37/00	23	0				11	11	11	11
73217/130611	S 17/17/00	W 053/58/00	24	0				11	11	11	11
73217/130636	S 18/43/00	W 054/20/00	25	0				11	11	11	11
73217/130701	S 20/10/00	W 054/41/00	26	50				11	11	11	11
73217/130726	S 21/36/00	W 055/03/00	27	70				11	11	11	11
73217/130751	S 23/02/00	W 055/25/00	28	90				11	11	11	11
73217/130816	S 24/28/00	W 055/47/00	29	60				11	11	11	11
73217/130841	S 25/50/00	W 056/10/00	30	30				11	11	11	11
73217/130906	S 27/22/00	W 056/33/00	31	0				11	11	21	11
73217/130931	S 28/48/00	W 056/57/00	32	0				11	11	11	11
73217/130956	S 30/14/00	W 057/22/00	33	0				11	11	11	11
73217/131021	S 31/39/00	W 057/46/00	34	20				11	11	11	11
73217/131046	S 33/05/00	W 058/11/00	35	90				11	11	21	11
73217/131111	S 34/30/00	W 058/38/00	36	60				11	11	11	11
73217/131136	S 35/36/00	W 059/05/00	37	60				11	11	21	11

\* FIM \*

OBS: ORDENE O CATALOGO POR ORBITA BASE E DATA DE PASSAGEM

## INSTITUTO DE PESQUISAS ESPACIAIS (INPE)

DIVISAO DE BANCO DE DADOS - BANCO DE IMAGENS TERRESTRES

12/02/76 ORBITA BASE 248 DATA DE PASSAGEM 23/08/73 PAG 1

LANDSAT 1 ORBITA REAL 05519

IDENTIFICACAO	LATITUDE	LONGITUDE	PT	CN	RBV-QUALIDADE-MSS						
					1	2	3	4	5	6	7
73235/130003	N 02/54/00	W 049/15/00	10	40				11	11	11	21
73235/130028	N 01/27/00	W 049/33/00	11	60				11	11	11	11
73235/130118	S 01/24/00	W 050/09/00	13	70				11	11	11	11
73235/130143	S 02/52/00	W 050/27/00	14	70				11	11	11	11
73235/130208	S 04/18/00	W 050/45/00	15	70				11	11	11	11
73235/130233	S 05/43/00	W 051/11/00	16	0				11	11	11	11
73235/130258	S 07/10/00	W 051/31/00	17	20				11	11	11	11
73235/130323	S 08/37/00	W 051/51/00	18	30				11	11	21	11
73235/130348	S 10/04/00	W 052/12/00	19	20				11	11	21	11
73235/130413	S 11/30/00	W 052/33/00	20	0				11	11	11	11
73235/130438	S 12/57/00	W 052/54/00	21	30				11	11	21	11
73235/130503	S 14/24/00	W 053/14/00	22	0				11	11	11	11
73235/130528	S 15/51/00	W 053/35/00	23	80				11	11	11	11
73235/130553	S 17/17/00	W 053/56/00	24	60				11	11	21	11
73235/130618	S 18/43/00	W 054/17/00	25	20				11	11	11	11
73235/130643	S 20/10/00	W 054/39/00	26	0				11	11	11	11
73235/130708	S 21/36/00	W 055/00/00	27	0				11	11	11	11
73235/130733	S 23/02/00	W 055/22/00	28	50				11	11	11	11

\* FIM \*

OBS: ORDENE O CATALOGO POR ORBITA BASE E DATA DE PASSAGEM

## INSTITUTO DE PESQUISAS ESPACIAIS (INPE)

DIVISAO DE BANCO DE DADOS - BANCO DE IMAGENS TERRESTRES

12/02/76 ORBITA BASE 248 DATA DE PASSAGEM 21/11/73 PAG 1

LANDSAT 1 ORBITA REAL 06774

IDENTIFICACAO	LATITUDE	LONGITUDE	PT	CN	RBV-QUALIDADE-MSS						
					1	2	3	4	5	6	7
73325/130417	S 17/17/00	W 053/51/00	24	60				11	11	21	11
73325/130442	S 18/20/00	W 054/12/00	25	20				11	11	21	11
73325/130507	S 20/08/00	W 054/34/00	26	0				11	11	21	11
73325/130532	S 21/35/00	W 054/56/00	27	0				11	11	21	11
73325/130557	S 23/00/00	W 055/19/00	28	0				11	11	21	11
73325/130622	S 24/26/00	W 055/41/00	29	0				11	11	11	11
73325/130647	S 25/52/00	W 056/03/00	30	0				11	11	21	11
73325/130712	S 27/18/00	W 056/26/00	31	0				11	11	21	11
73325/130737	S 28/44/00	W 056/50/00	32	0				11	11	21	11
73325/130802	S 30/10/00	W 057/14/00	33	0				11	11	21	11
73325/130826	S 31/32/00	W 057/38/00	34	0				11	11	21	11
73325/130827	S 31/36/00	W 057/39/00	34	0				11			

\* FIM \*

OBS: ORDENE O CATALOGO POR ORBITA BASE E DATA DE PASSAGEM

## INSTITUTO DE PESQUISAS ESPACIAIS (INPE)

DIVISAO DE BANCO DE DADOS \* BANCO DE IMAGENS TERRESTRES

12/02/76 ORBITA BASE 248 DATA DE PASSAGEM 22/03/75 PAG 1

LANDSAT 1 ORBITA REAL 13551

IDENTIFICACAO	LATITUDE	LONGITUDE	PT	CN	RBV-QUALIDADE-MSS						
					1	2	3	4	5	6	7
75081/124627	S 08/38/00	W 051/51/00	18	90				11	11	11	21
75081/124652	S 10/05/00	W 052/11/00	19	40				11	11	11	11
75081/124717	S 11/31/00	W 052/31/00	20	30				11	11	11	11
75081/124742	S 12/58/00	W 052/52/00	21	0				11	11	11	11

\* FIM \*

OBS: ORDENE O CATALOGO POR ORBITA BASE E DATA DE PASSAGEM

92

INSTITUTO DE PESQUISAS ESPACIAIS (INPE)

DIVISAO DE BANCO DE DADOS - BANCO DE IMAGENS TERRESTRES

12/02/76      ORBITA BASE    248      DATA DE PASSAGEM    20/06/75      PAG    1

LANDSAT    1      ORBITA REAL    14806

IDENTIFICACAO	LATITUDE	LONGITUDE	PT	CN	RBV-QUALIDADE-MSS						
					1	2	3	4	5	6	7
75171/123756	N 04/29/00	W 048/53/00	09	50				11	11	11	11
75171/123821	N 03/02/00	W 049/11/00	10	50				11	11	11	11
75171/123846	N 01/36/00	W 049/30/00	11	60				11	11	11	11
75171/123911	N 00/09/00	W 049/48/00	12	70				11	11	11	11
75171/123936	S 01/17/00	W 050/06/00	13	90				11	11	11	11
75171/124001	S 02/44/00	W 050/23/00	14	70				11	11	11	11
75171/124026	S 04/11/00	W 050/41/00	15	80				11	11	11	11
75171/124051	S 05/37/00	W 051/06/00	16	60				11	11	11	11
75171/124116	S 07/04/00	W 051/26/00	17	20				11	11	11	11
75171/124141	S 08/30/00	W 051/47/00	18	0				11	11	11	11
75171/124206	S 09/57/00	W 052/07/00	19	0				11	11	11	11
75171/124231	S 11/23/00	W 052/28/00	20	10				11	11	11	11
75171/124256	S 12/49/00	W 052/48/00	21	0				11	11	11	11
75171/124321	S 14/16/00	W 053/08/00	22	0				11	11	11	11
75171/124346	S 15/43/00	W 053/29/00	23	0				11	11	11	11
75171/124411	S 17/10/00	W 053/50/00	24	0				11	11	11	11
75171/124436	S 18/36/00	W 054/11/00	25	0				11	11	11	11
75171/124501	S 20/04/00	W 054/33/00	26	20				11	11	11	11
75171/124526	S 21/30/00	W 054/55/00	27	40				11	11	11	11
75171/124551	S 22/57/00	W 055/17/00	28	20				11	11	11	11
75171/124616	S 24/23/00	W 055/40/00	29	30				11	11	11	11
75171/124641	S 25/49/00	W 056/03/00	30	60				11	11	11	11
* FIM *											

OBS: ORDENE O CATALOGO POR ORBITA BASE E DATA DE PASSAGEM

## INSTITUTO DE PESQUISAS ESPACIAIS (INPE)

DIVISAO DE BANCO DE DADOS \* BANCO DE IMAGENS TERRESTRES

12/02/76 ORBITA BASE 248 DATA DE PASSAGEM 4/08/75 PAG 1

LANDSAT 2 ORBITA REAL 02702

IDENTIFICACAO	LATITUDE	LONGITUDE	PT	CN	RBV-QUALIDADE-MSS						
					1	2	3	4	5	6	7
75216/124958	S 01/30/00	W 049/58/00	13	70				11	11	11	11
75216/125023	S 02/57/00	W 050/16/00	14	80				11	11	11	11
75216/125048	S 04/24/00	W 050/35/00	15	60				11	11	11	11
75216/125113	S 05/50/00	W 051/01/00	16	50				11	11	11	11
75216/125138	S 07/17/00	W 051/21/00	17	20				11	11	11	11
75216/125203	S 08/44/00	W 051/41/00	18	0				11	11	11	11
75216/125228	S 10/11/00	W 052/01/00	19	60				11	11	11	11
75216/125253	S 11/38/00	W 052/22/00	20	60				11	11	11	11
75216/125318	S 13/05/00	W 052/42/00	21	70				11	11	11	11
75216/125343	S 14/31/00	W 053/02/00	22	0				11	11	11	11
75216/125408	S 15/57/00	W 053/23/00	23	0				11	11	11	11
75216/125433	S 17/24/00	W 053/44/00	24	0				11	11	11	11
75216/125458	S 18/51/00	W 054/05/00	25	10				11	11	11	11
75216/125523	S 20/17/00	W 054/26/00	26	60				11	11	11	11
75216/125548	S 21/44/00	W 054/48/00	27	40				11	11	11	11
75216/125613	S 23/10/00	W 055/10/00	28	40				11	11	11	11
75216/125638	S 24/37/00	W 055/33/00	29	40				11	11	11	11
75216/125703	S 26/03/00	W 055/56/00	30	70				11	11	11	11
75216/125728	S 27/29/00	W 056/19/00	31	20				11	11	11	11

\* FIM \*

OBS: ORDENE O CATALOGO POR ORBITA BASE E DATA DE PASSAGEM

92

INSTITUTO DE PESQUISAS ESPACIAIS (INPE)

DIVISAO DE BANCO DE DADOS \* BANCO DE IMAGENS TERRESTRES

12/02/76 ORBITA BASE 262 DATA DE PASSAGEM 13/06/73 PAG 1

LANDSAT 1 ORBITA REAL 04529

IDENTIFICACAO	LATITUDE	LONGITUDE	PT	CN	RBV-QUALIDADE-MSS						
					1	2	3	4	5	6	7
73164/130709	N 01/29/00	W 051/02/00	11	90				11	11	11	11
73164/130734	N 00/03/00	W 051/20/00	12	80				11	11	11	11
73164/130759	S 01/23/00	W 051/38/00	13	90				11	11	11	11
73164/130824	S 02/50/00	W 051/56/00	14	70				11	11	11	11
73164/130849	S 04/18/00	W 052/14/00	15	30				11	11	11	21
73164/130914	S 05/43/00	W 052/40/00	16	20				11	11	11	21
73164/130939	S 07/09/00	W 053/00/00	17	30				11	11	11	21
73164/131004	S 08/36/00	W 053/20/00	18	20				11	11	11	21
73164/131029	S 10/03/00	W 053/41/00	19	50				11	11	11	21
73164/131054	S 11/30/00	W 054/03/00	20	0				11	11	11	21
73164/131119	S 12/56/00	W 054/23/00	21	0				11	11	11	21
73164/131144	S 14/22/00	W 054/44/00	22	0				11	11	11	11
73164/131209	S 15/49/00	W 055/05/00	23	10				11	11	11	11
73164/131234	S 17/15/00	W 055/25/00	24	0				11	11	11	11
73164/131259	S 18/42/00	W 055/46/00	25	20				11	11		11
73164/131324	S 20/10/00	W 056/08/00	26	40				11	11	11	11

\* FIM \*

OBS: ORDENE O CATALOGO POR ORBITA BASE E DATA DE PASSAGEM

## INSTITUTO DE PESQUISAS ESPACIAIS (INPE)

DIVISAO DE BANCO DE DADOS \* BANCO DE IMAGENS TERRESTRES

12/02/76 ORBITA BASE 262 DATA DE PASSAGEM 1/07/73 PAG 1

LANDSAT 1 ORBITA REAL 04780

IDENTIFICACAO	LATITUDE	LONGITUDE	PT	CN	RBV=QUALIDADE=MSS						
					1	2	3	4	5	6	7
73182/130722	N 00/00/00	W 051/19/00	12	80				11	11	11	11
73182/130747	S 01/25/00	W 051/38/00	13	80				11	11	11	11
73182/130812	S 02/52/00	W 051/56/00	14	90				11	11	11	11
73182/130837	S 04/19/00	W 052/15/00	15	50				11	11	11	21
73182/130902	S 05/45/00	W 052/41/00	16	10				11	11	11	21
73182/130927	S 07/11/00	W 053/01/00	17	10				11	11	11	21
73182/130952	S 08/38/00	W 053/21/00	18	0				11	11	11	21
73182/131017	S 10/04/00	W 053/41/00	19	0				11	11	11	21
73182/131042	S 11/31/00	W 054/02/00	20	0				11	11	11	21
73182/131107	S 12/57/00	W 054/22/00	21	0				11	11	11	11
73182/131132	S 14/24/00	W 054/43/00	22	0				11	11	11	11
73182/131157	S 15/50/00	W 055/04/00	23	40				11	11	11	11
73182/131222	S 17/17/00	W 055/25/00	24	70				11	11	11	11
73182/131247	S 18/43/00	W 055/47/00	25	40				11	11	11	11

\* FIM \*

OBS: ORDENE O CATALOGO POR ORBITA BASE E DATA DE PASSAGEM



## INSTITUTO DE PESQUISAS ESPACIAIS (INPE)

DIVISAO DE BANCO DE DADOS - BANCO DE IMAGENS TERRESTRES

12/02/76 ORBITA BASE 262 DATA DE PASSAGEM 24/08/73 PAG 1

LANDSAT 1 ORBITA REAL 06788

IDENTIFICACAO	LATITUDE	LONGITUDE	PT	CN	RBV-QUALIDADE-MSS							
					1	2	3	4	5	6	7	
73236/130411	N 02/50/00	W 050/36/00	10	50				11	11	11	11	
73236/130501	S 00/01/00	W 051/12/00	12	70				11	11	11	11	
* FIM *												

OBS: ORDENE O CATALOGO POR ORBITA BASE E DATA DE PASSAGEM

## INSTITUTO DE PESQUISAS ESPACIAIS (INPE)

DIVISAO DE BANCO DE DADOS \* BANCO DE IMAGENS TERRESTRES

12/02/76 ORBITA BASE 262 DATA DE PASSAGEM 24/08/73 PAG 1

LANDSAT 1 ORBITA REAL 05533

IDENTIFICACAO	LATITUDE	LONGITUDE	PT	CN	RBV-QUALIDADE-MSS						
					1	2	3	4	5	6	7
73236/130611	N 01/28/00	W 050/58/00	11	100				11	11	11	11
73236/130636	N 00/01/00	W 051/16/00	12	100				11	11	11	11
73236/130701	S 01/24/00	W 051/34/00	13	70				11	11	11	11
73236/130726	S 02/50/00	W 051/52/00	14	50				11	11	11	11
73236/130751	S 04/17/00	W 052/10/00	15	90				11	11	11	11
73236/130816	S 05/44/00	W 052/36/00	16	30				21	11	11	11
73236/130841	S 07/10/00	W 052/56/00	17	20				11	11	21	11
73236/130906	S 08/37/00	W 053/17/00	18	0				11	11	11	11
73236/130931	S 10/03/00	W 053/37/00	19	10				11	11	11	11
73236/130956	S 11/29/00	W 053/58/00	20	30				11	11	11	11
73236/131021	S 12/56/00	W 054/19/00	21	50				11	11	21	11
73236/131046	S 14/23/00	W 054/39/00	22	20				11	11	11	11
73236/131111	S 15/49/00	W 055/00/00	23	100				11	11	11	11
73236/131136	S 17/16/00	W 055/21/00	24	100				11	11	11	11
73236/131201	S 18/43/00	W 055/43/00	25	100				11	11	11	11
73236/131226	S 20/09/00	W 056/04/00	26	50				11	11	11	11
73236/131251	S 21/36/00	W 056/26/00	27	50				11	11	11	11
73236/131316	S 23/02/00	W 056/49/00	28	30				11	11	11	11
73236/131341	S 24/29/00	W 057/12/00	29	0				11	11	11	11

\* FIM \*

OBS: ORDENE O CATALOGO POR ORBITA BASE E DATA DE PASSAGEM

## INSTITUTO DE PESQUISAS ESPACIAIS (INPE)

DIVISAO DE BANCO DE DADOS - BANCO DE IMAGENS TERRESTRES

12/02/76 ORBITA BASE 262 DATA DE PASSAGEM 11/09/73 PAG 1

LANDSAT 1 ORBITA REAL 05784

IDENTIFICACAO	LATITUDE	LONGITUDE	PT	CN	RBV-QUALIDADE-MSS						
					1	2	3	4	5	6	7
73254/130528	N 02/49/00	W 050/40/00	10	70				11	11	11	21
73254/130553	N 01/22/00	W 050/58/00	11	80				11	11	11	11
73254/130618	S 00/03/00	W 051/15/00	12	80				11	11	11	11
73254/130643	S 01/30/00	W 051/33/00	13	80				11	11	11	11
73254/130708	S 02/57/00	W 051/52/00	14	60				11	11	11	11
73254/130733	S 04/24/00	W 052/10/00	15	90				11	11	11	11
73254/130758	S 05/50/00	W 052/37/00	16	50				11	11	11	11
73254/130823	S 07/17/00	W 052/57/00	17	60				11	11	21	11
73254/130848	S 08/44/00	W 053/17/00	18	60				11	11	21	11
73254/130913	S 10/10/00	W 053/37/00	19	40				11	11	21	11
73254/130938	S 11/37/00	W 053/58/00	20	40				11	11	21	11
73254/131003	S 13/03/00	W 054/18/00	21	80				11	11	11	11
73254/131028	S 14/31/00	W 054/40/00	22	80				11	11	11	11
73254/131053	S 15/57/00	W 055/01/00	23	80				11	11	11	11
73254/131118	S 17/24/00	W 055/22/00	24	80				11	11	11	11
73254/131139	S 18/36/00	W 055/40/00	25	60				11	11	11	11

\* FIM \*

OBS: ORDENE O CATALOGO POR ORBITA BASE E DATA DE PASSAGEM

150

INSTITUTO DE PESQUISAS ESPACIAIS (INPE)

DIVISAO DE BANCO DE DADOS \* BANCO DE IMAGENS TERRESTRES

12/02/76      ORBITA BASE   262      DATA DE PASSAGEM   29/09/73      PAG   1

LANDSAT   1      ORBITA REAL   06035

IDENTIFICACAO	LATITUDE	LONGITUDE	PT	CN	RBV=QUALIDADE=MSS						
					1	2	3	4	5	6	7
73272/130616	S 01/26/00	W 051/29/00	13	90				11	11	11	11
73272/130641	S 02/52/00	W 051/47/00	14	90				11	11	11	11
73272/130706	S 04/19/00	W 052/05/00	15	90				11	11	11	11
73272/130731	S 05/46/00	W 052/32/00	16	90				11	11	11	21
73272/130756	S 07/13/00	W 052/52/00	17	80				11	11	21	11
73272/130821	S 08/39/00	W 053/13/00	18	80				11	11	21	31
73272/130846	S 10/06/00	W 053/33/00	19	50				11	11	21	11
73272/130911	S 11/32/00	W 053/53/00	20	70				11	11	31	11
73272/130936	S 13/00/00	W 054/14/00	21	40				11	11	21	11
73272/131001	S 14/26/00	W 054/34/00	22	50				11	11	21	11
73272/131026	S 15/52/00	W 054/55/00	23	50				11	11	11	11
73272/131051	S 17/19/00	W 055/17/00	24	40				11	11	21	11

\* FIM \*

OBS: ORDENE O CATALOGO POR ORBITA BASE E DATA DE PASSAGEM

125

INSTITUTO DE PESQUISAS ESPACIAIS (INPE)

DIVISAO DE BANCO DE DADOS - BANCO DE IMAGENS TERRESTRES

12/02/76      ORBITA BASE   262      DATA DE PASSAGEM   22/11/73      PAG   1

LANDSAT   1      ORBITA REAL   06788

IDENTIFICACAO	LATITUDE	LONGITUDE	PT	CN	RBV=QUALIDADE=MSS						
					1	2	3	4	5	6	7
73326/130346	N 04/17/00	W 050/19/00	09	50				11	11	11	11
73326/130436	N 01/24/00	W 050/54/00	11	80				11	11	11	11
73326/130526	S 01/28/00	W 051/30/00	13	90				11	11	21	11
73326/130551	S 02/54/00	W 051/48/00	14	80				11	11	11	11
73326/130616	S 04/20/00	W 052/06/00	15	90				11	11	11	11
73326/130641	S 05/46/00	W 052/32/00	16	80				11	11	11	11
73326/130706	S 07/12/00	W 052/53/00	17	80				11	11	11	11
73326/130731	S 08/38/00	W 053/13/00	18	80				11	11		11
73326/130756	S 10/04/00	W 053/34/00	19	70				11	11	11	11
73326/130821	S 11/31/00	W 053/54/00	20	80				11	11	11	11
73326/130846	S 12/57/00	W 054/13/00	21	80				11	11	11	11
73326/130911	S 14/25/00	W 054/34/00	22	80				11	11	11	11
73326/130936	S 15/51/00	W 054/55/00	23	60				11	11	11	11
73326/131001	S 17/17/00	W 055/16/00	24	50				11	11	11	11
73326/131026	S 18/44/00	W 055/39/00	25	20				11	11	11	11
73326/131051	S 20/11/00	W 056/01/00	26	20				11	11	11	11
73326/131116	S 21/37/00	W 056/23/00	27	10				11	11	11	11
73326/131141	S 23/02/00	W 056/45/00	28	0				11	11	11	11
73326/131200	S 24/07/00	W 057/02/00	29	0				11	11	21	21

\* FIM \*

OBS: ORDENE O CATALOGO POR ORBITA BASE E DATA DE PASSAGEM

## INSTITUTO DE PESQUISAS ESPACIAIS (INPE)

DIVISAO DE BANCO DE DADOS - BANCO DE IMAGENS TERRESTRES

12/02/76 ORBITA BASE 262 DATA DE PASSAGEM 10/12/73 PAG 1

LANDSAT 1 ORBITA REAL 07039

IDENTIFICACAO	LATITUDE	LONGITUDE	PT	CN	RBV-QUALIDADE-MSS						
					1	2	3	4	5	6	7
73344/130333	N 04/17/00	W 050/19/00	09	40				11	11	11	21
73344/130358	N 02/51/00	W 050/38/00	10	60				11	11	11	21
73344/130653	S 07/13/00	W 052/55/00	17	90				11	11	21	11
73344/130718	S 08/39/00	W 053/15/00	18	90				11	11	21	11
73344/130743	S 10/06/00	W 053/35/00	19	100				11	11	11	11
73344/130808	S 11/32/00	W 053/56/00	20	90				11	11	21	11
73344/130833	S 12/59/00	W 054/17/00	21	50				11	11	21	11
73344/130858	S 14/25/00	W 054/37/00	22	60				11	11	31	11
73344/130923	S 15/52/00	W 054/58/00	23	40				11	11	21	11
73344/130948	S 17/18/00	W 055/19/00	24	60				11	11	21	11
73344/131013	S 18/43/00	W 055/40/00	25	60				11	11	21	11
73344/131038	S 20/09/00	W 056/01/00	26	80				11	11	11	11
73344/131103	S 21/58/00	W 056/23/00	27	30				11	11	21	11
73344/131128	S 23/02/00	W 056/46/00	28	0				11	11	21	11
73344/131153	S 24/28/00	W 057/09/00	29	0				11	11	21	11
73344/131218	S 25/54/00	W 057/32/00	30	0				11	11	31	11
73344/131243	S 27/20/00	W 057/55/00	31	0				11	11	21	11
73344/131308	S 28/46/00	W 058/19/00	32	0				11	11	31	11
73344/131330	S 30/03/00	W 058/40/00	33	0				11	11	31	11

\* FIM \*

OBS: ORDENE O CATALOGO POR ORBITA BASE E DATA DE PASSAGEM

10\*

INSTITUTO DE PESQUISAS ESPACIAIS (INPE)

DIVISAO DE BANCO DE DADOS - BANCO DE IMAGENS TERRESTRES

12/02/76 ORBITA BASE 262 DATA DE PASSAGEM 26/06/74 PAG 1

LANDSAT 1 ORBITA REAL 09800

IDENTIFICACAO	LATITUDE	LONGITUDE	PT	CN	RBV-QUALIDADE-MSS						
					1	2	3	4	5	6	7
74177/130217	S 08/41/00	W 053/17/00	18	90				11	11	21	11
74177/130242	S 10/08/00	W 053/37/00	19	60				11	11	21	11
74177/130307	S 11/34/00	W 053/58/00	20	20				11	11	11	11
74177/130332	S 13/00/00	W 054/18/00	21	50				11	11	11	11
74177/130357	S 14/27/00	W 054/38/00	22	30				11	11	11	11
74177/130422	S 15/53/00	W 054/58/00	23	20				11	11	11	11
74177/130447	S 17/21/00	W 055/19/00	24	30				11	11	11	11
74177/130512	S 18/49/00	W 055/40/00	25	50				11	11	11	11
74177/130537	S 20/16/00	W 056/02/00	26	70				11	11	11	11
74177/130602	S 21/42/00	W 056/24/00	27	80				11	11	11	11
74177/130627	S 23/07/00	W 056/46/00	28	90				11	11	11	11

\* FIM \*

OBS: ORDENE O CATALOGO POR ORBITA BASE E DATA DE PASSAGEM

105

INSTITUTO DE PESQUISAS ESPACIAIS (INPE)

DIVISAO DE BANCO DE DADOS \* BANCO DE IMAGENS TERRESTRES

12/02/76      ORBITA BASE   276      DATA DE PASSAGEM   20/07/73      PAG   1

LANDSAT   1      ORBITA REAL   05045

IDENTIFICACAO	LATITUDE	LONGITUDE	PT	CN	RBV=QUALIDADE=MSS						
					1	2	3	4	5	6	7
73201/131252	N 00/01/00	W 052/44/00	12	80				11	11	11	11
73201/131317	S 01/25/00	W 053/02/00	13	70				11	11	11	11
73201/131342	S 02/51/00	W 053/20/00	14	80				11	11	11	11
73201/131407	S 04/17/00	W 053/39/00	15	40				11	11	11	11
73201/131432	S 05/44/00	W 054/05/00	16	70				11	11	11	11
73201/131457	S 07/10/00	W 054/26/00	17	10				11	11	11	21
73201/131522	S 08/36/00	W 054/46/00	18	0				11	11	11	21
73201/131547	S 10/03/00	W 055/06/00	19	0				11	11	11	21
73201/131612	S 11/29/00	W 055/26/00	20	30				11	11	11	21
73201/131637	S 12/55/00	W 055/47/00	21	20				11	11	11	11
73201/131702	S 14/22/00	W 056/07/00	22	30				11	11	11	11

\* FIM \*

OBS: ORDENE O CATALOGO POR ORBITA BASE E DATA DE PASSAGEM



1209

INSTITUTO DE PESQUISAS ESPACIAIS (INPE)

DIVISAO DE BANCO DE DADOS - BANCO DE IMAGENS TERRESTRES

12/02/76      ORBITA BASE   276      DATA DE PASSAGEM   25/08/73      PAG   1

LANDSAT   1      ORBITA REAL   05547

IDENTIFICACAO	LATITUDE	LONGITUDE	PT	CN	RBV-QUALIDADE-MSS						
					1	2	3	4	5	6	7
73237/131334	S 04/17/00	W 053/36/00	15	50				11	11	11	11
73237/131359	S 05/43/00	W 054/02/00	16	20				11	21	21	21
73237/131424	S 07/10/00	W 054/22/00	17	40				11	11	21	11
73237/131449	S 08/36/00	W 054/43/00	18	0				11	11	21	11
73237/131514	S 10/03/00	W 055/04/00	19	20				11	11	11	11
73237/131539	S 11/29/00	W 055/24/00	20	20				11	11	21	11
73237/131604	S 12/56/00	W 055/45/00	21	0				11	11	21	11
73237/131629	S 14/23/00	W 056/06/00	22	0				11	11	11	11

\* FIM \*

OBS: ORDENE O CATALOGO POR ORBITA BASE E DATA DE PASSAGEM

## INSTITUTO DE PESQUISAS ESPACIAIS (INPE)

DIVISAO DE BANCO DE DADOS - BANCO DE IMAGENS TERRESTRES

12/02/76 ORBITA BASE 290 DATA DE PASSAGEM 15/06/73 PAG 1

LANDSAT 1 ORBITA REAL 04557

IDENTIFICACAO	LATITUDE	LONGITUDE	PT	CN	RBV-QUALIDADE=MSS						
					1	2	3	4	5	6	7
73166/132016	S 04/17/00	W 055/06/00	15	70				11	11	11	11
73166/132041	S 05/43/00	W 055/32/00	16	80				11	11	11	11
73166/132106	S 07/10/00	W 055/52/00	17	40				11	11	11	21
73166/132131	S 08/37/00	W 056/13/00	18	0				11	11	11	11
73166/132156	S 10/03/00	W 056/33/00	19	0				11	11	11	21
73166/132221	S 11/30/00	W 056/54/00	20	0				11	11	11	21
73166/132246	S 12/56/00	W 057/14/00	21	0				11	11	11	21
73166/132311	S 14/22/00	W 057/35/00	22	40				11	11	11	11
73166/132336	S 15/50/00	W 057/56/00	23	60				11	11	11	11
73166/132401	S 17/17/00	W 058/17/00	24	20				11	11	11	11
73166/132426	S 18/42/00	W 058/38/00	25	0				11	11	11	11
73166/132451	S 20/08/00	W 059/00/00	26	0				11	11	11	11
73166/132516	S 21/35/00	W 059/22/00	27	0				11	11	21	11
73166/132541	S 23/01/00	W 059/44/00	28	70				11	11	21	11

\* FIM \*

OBS: ORDENE O CATALOGO POR ORBITA BASE E DATA DE PASSAGEM

111

INSTITUTO DE PESQUISAS ESPACIAIS (INPE)

DIVISAO DE BANCO DE DADOS - BANCO DE IMAGENS TERRESTRES

12/02/76      ORBITA BASE 290      DATA DE PASSAGEM 8/08/73      PAG 1

LANDSAT 1      ORBITA REAL 05310

IDENTIFICACAO	LATITUDE	LONGITUDE	PT	CN	RBV-QUALIDADE-MSS						
					1	2	3	4	5	6	7
73220/131731	N 02/53/00	W 053/34/00	10	50				11	11	11	11
73220/131756	N 01/27/00	W 053/53/00	11	40				11	11	11	11
73220/131821	N 00/00/00	W 054/11/00	12	60				11	11	11	11
73220/131846	S 01/26/00	W 054/29/00	13	40				11	11	11	21
73220/131911	S 02/52/00	W 054/47/00	14	60				11	11	11	11
73220/131936	S 04/18/00	W 055/04/00	15	50				11	11	11	11
73220/132001	S 05/45/00	W 055/30/00	16	40				11	11	11	11
73220/132026	S 07/11/00	W 055/51/00	17	90				11	11	21	11
73220/132051	S 08/37/00	W 056/11/00	18	90				11	11	21	11
73220/132116	S 10/04/00	W 056/32/00	19	40				11	11	21	11
73220/132141	S 11/31/00	W 056/52/00	20	10				11	11	11	11
73220/132206	S 12/58/00	W 057/13/00	21	0				11	11	11	11
73220/132231	S 14/24/00	W 057/34/00	22	0				11	11	11	11
73220/132256	S 15/51/00	W 057/55/00	23	10				11	11	11	11
73220/132321	S 17/17/00	W 058/16/00	24	20				11	11	11	11
73220/132346	S 18/43/00	W 058/38/00	25	60				11	11	11	11
73220/132411	S 20/09/00	W 058/59/00	26	50				11	11	11	11
73220/132432	S 21/21/00	W 059/17/00	27	20				11	11	11	11

\* FIM \*

OBS: ORDENE O CATALOGO POR ORBITA BASE E DATA DE PASSAGEM

## INSTITUTO DE PESQUISAS ESPACIAIS (INPE)

DIVISAO DE BANCO DE DADOS - BANCO DE IMAGENS TERRESTRES

12/02/76 ORBITA BASE 290 DATA DE PASSAGEM 26/08/73 PAG 1

LANDSAT 1 ORBITA REAL 05561

IDENTIFICACAO	LATITUDE	LONGITUDE	PT	CN	RBV-QUALIDADE-MSS						
					1	2	3	4	5	6	7
73238/131853	S 02/53/00	W 054/44/00	14	80				11	11	21	21
73238/131918	S 04/21/00	W 055/03/00	15	60				11	11	21	11
73238/131943	S 05/48/00	W 055/29/00	16	50				11	11	21	11
73238/132008	S 07/14/00	W 055/50/00	17	60				11	11	21	11
73238/132033	S 08/40/00	W 056/11/00	18	50				11	11	21	11
73238/132058	S 10/06/00	W 056/31/00	19	30				11	11	21	11
73238/132123	S 11/33/00	W 056/51/00	20	30				11	11	21	11
73238/132148	S 12/59/00	W 057/12/00	21	20				11	11	31	11
73238/132213	S 14/26/00	W 057/33/00	22	20				11	11	21	11
73238/132238	S 15/53/00	W 057/54/00	23	40				11	11	21	11
73238/132303	S 17/19/00	W 058/14/00	24	40				11	11	11	11

\* FIM \*

OBS: ORDENE O CATALOGO POR ORBITA BASE E DATA DE PASSAGEM

## INSTITUTO DE PESQUISAS ESPACIAIS (INPE)

DIVISAO DE BANCO DE DADOS \* BANCO DE IMAGENS TERRESTRES

12/02/76 ORBITA BASE 290 DATA DE PASSAGEM 19/10/73 PAG 1

LANDSAT 1 ORBITA REAL 06314

IDENTIFICACAO	LATITUDE	LONGITUDE	PT	CN	RBV-QUALIDADE-MSS						
					1	2	3	4	5	6	7
73292/132158	S 18/01/00	W 058/17/00	25	0				11	11	21	11
73292/132223	S 19/28/00	W 058/39/00	26	0				11	11	21	11
73292/132230	S 19/52/00	W 058/45/00	26	0				11	11	21	11

\* FIM \*

OBS: ORDENE O CATALOGO POR ORBITA BASE E DATA DE PASSAGEM

INSTITUTO DE PESQUISAS ESPACIAIS (INPE)

DIVISAO DE BANCO DE DADOS - BANCO DE IMAGENS TERRESTRES

12/02/76 ORBITA BASE 290 DATA DE PASSAGEM 7/08/75 PAG 1

LANDSAT 2 ORBITA REAL 02744

IDENTIFICACAO	LATITUDE	LONGITUDE	PT	CN	RBV-QUALIDADE-MSS						
					1	2	3	4	5	6	7
75219/130641	S 00/03/00	W 053/58/00	12	40				11	11	11	11
75219/130706	S 01/30/00	W 054/16/00	13	0				11	11	11	11
75219/130729	S 02/50/00	W 054/33/00	14	0				11	11	11	11
75219/130731	S 02/57/00	W 054/34/00	14	0				11	11	11	11
75219/130754	S 04/17/00	W 054/51/00	15	0				11	11	11	11
75219/130756	S 04/24/00	W 054/52/00	15	0				11	11	11	11
75219/130821	S 05/51/00	W 055/19/00	16	0				11	11	11	11
75219/130846	S 07/17/00	W 055/39/00	17	0				11	11	11	11
75219/130911	S 08/44/00	W 056/00/00	18	0				11	11	11	11
75219/130936	S 10/11/00	W 056/20/00	19	0				11	11	11	11
75219/131001	S 11/37/00	W 056/39/00	20	0				11	11	11	11
75219/131026	S 13/04/00	W 057/00/00	21	20				11	11	11	11
75219/131051	S 14/31/00	W 057/21/00	22	80				11	11	11	11
75219/131116	S 15/57/00	W 057/42/00	23	90				11	11	11	11
75219/131141	S 17/24/00	W 058/03/00	24	30				11	11	11	11
75219/131206	S 18/50/00	W 058/24/00	25	10				11	11	11	11
75219/131222	S 19/46/00	W 058/38/00	26	20				11	11		
75219/131228	S 20/06/00	W 058/43/00	26	40				11			

\* FIM \*

OBS: ORDENE O CATALOGO POR ORBITA BASE E DATA DE PASSAGEM

## INSTITUTO DE PESQUISAS ESPACIAIS (INPE)

DIVISAO DE BANCO DE DADOS \* BANCO DE IMAGENS TERRESTRES

12/02/76 ORBITA BASE 304 DATA DE PASSAGEM 16/06/73 PAG 1

LANDSAT 1 ORBITA REAL 04571

IDENTIFICACAO	LATITUDE	LONGITUDE	PT	CN	RBV=QUALIDADE=MSS						
					1	2	3	4	5	6	7
73167/132600	S 04/17/00	W 056/32/00	15	70				11	11	11	21
73167/132625	S 05/43/00	W 056/58/00	16	40				11	11	11	31
73167/132650	S 07/10/00	W 057/18/00	17	50				11	11	21	31
73167/132715	S 08/37/00	W 057/38/00	18	30				11	11	21	31
73167/132740	S 10/03/00	W 057/58/00	19	20				11	11	11	31
73167/132805	S 11/29/00	W 058/19/00	20	30				11	11	11	
73167/132830	S 12/56/00	W 058/39/00	21	10				11	11	11	21
73167/132855	S 14/23/00	W 059/00/00	22	30				11	11	11	21

\* FIM \*

OBS: ORDENE O CATALOGO POR ORBITA BASE E DATA DE PASSAGEM

## INSTITUTO DE PESQUISAS ESPACIAIS (INPE)

DIVISAO DE BANCO DE DADOS - BANCO DE IMAGENS TERRESTRES

12/02/76 ORBITA BASE 304 DATA DE PASSAGEM 27/08/73 PAG 1

LANDSAT 1 ORBITA REAL 05575

IDENTIFICACAO	LATITUDE	LONGITUDE	PT	CN	RBV-QUALIDADE-MSS						
					1	2	3	4	5	6	7
73239/132411	S 01/27/00	W 055/53/00	13	40				11	11	11	11
73239/132436	S 02/53/00	W 056/11/00	14	50				11	11	11	11
73239/132501	S 04/19/00	W 056/29/00	15	30				11	11	11	11
73239/132526	S 05/47/00	W 056/56/00	16	20				11	11	11	11
73239/132551	S 07/13/00	W 057/16/00	17	40				11	11	21	11
73239/132616	S 08/39/00	W 057/37/00	18	50				11	11	21	11
73239/132641	S 10/06/00	W 057/57/00	19	30				11	11	21	11
73239/132706	S 11/31/00	W 058/16/00	20	40				11	11	21	11

\* FIM \*

OBS: ORDENE O CATALOGO POR ORBITA BASE E DATA DE PASSAGEM



## INSTITUTO DE PESQUISAS ESPACIAIS (INPE)

DIVISAO DE BANCO DE DADOS \* BANCO DE IMAGENS TERRESTRES

12/02/76 ORBITA BASE 304 DATA DE PASSAGEM 14/09/73 PAG 1

LANDSAT 1 ORBITA REAL 05826

IDENTIFICACAO	LATITUDE	LONGITUDE	PT	CN	RBV-QUALIDADE-MSS						
					1	2	3	4	5	6	7
73257/132236	N 02/51/00	W 054/56/00	10	100				11	11	11	11
73257/132301	N 01/24/00	W 055/14/00	11	80				11	11	11	11
73257/132326	S 00/02/00	W 055/33/00	12	30				11	11	11	11
73257/132351	S 01/29/00	W 055/51/00	13	30				11	11	21	11
73257/132416	S 02/55/00	W 056/09/00	14	40				11	11	21	11
73257/132441	S 04/21/00	W 056/27/00	15	70				11	11	21	11
73257/132506	S 05/47/00	W 056/52/00	16	100				11	11	11	11
73257/132531	S 07/14/00	W 057/12/00	17	80				11	11	11	11
73257/132556	S 08/42/00	W 057/33/00	18	60				11	11	21	11
73257/132621	S 10/10/00	W 057/54/00	19	60				11	11	21	11
73257/132646	S 11/36/00	W 058/15/00	20	40				11	11	21	21
73257/132711	S 13/01/00	W 058/35/00	21	40				11	11	21	11
73257/132736	S 14/28/00	W 058/55/00	22	60				11	11	21	11
73257/132801	S 15/56/00	W 059/17/00	23	40				11	11	21	11

\* FIM \*

OBS: ORDENE O CATALOGO POR ORBITA BASE E DATA DE PASSAGEM

118

INSTITUTO DE PESQUISAS ESPACIAIS (INPE)

DIVISAO DE BANCO DE DADOS \* BANCO DE IMAGENS TERRESTRES

12/02/76 ORBITA BASE 304 DATA DE PASSAGEM 2/10/73 PAG 1

LANDSAT 1 ORBITA REAL 06077

IDENTIFICACAO	LATITUDE	LONGITUDE	PT	CN	RBV=QUALIDADE=MSS							
					1	2	3	4	5	6	7	
73275/132325	S 01/28/00	W 055/49/00	13	80						11	11	
73275/132350	S 02/54/00	W 056/07/00	14	60						11	11	11
73275/132415	S 04/21/00	W 056/25/00	15	90						11	21	11
73275/132710	S 14/28/00	W 058/54/00	22	70					11	11	21	11
73275/132735	S 15/55/00	W 059/15/00	23	30					11	11	11	11
73275/132800	S 17/21/00	W 059/36/00	24	10					11	11	11	11
73275/132823	S 18/40/00	W 059/56/00	25	30					11	11	11	11

\* FIM \*

OBS: ORDENE O CATALOGO POR ORBITA BASE E DATA DE PASSAGEM

## INSTITUTO DE PESQUISAS ESPACIAIS (INPE)

DIVISAO DE BANCO DE DADOS - BANCO DE IMAGENS TERRESTRES

12/02/76 ORBITA BASE 304 DATA DE PASSAGEM 8/08/75 PAG 1

LANDSAT 2 ORBITA REAL 02758

IDENTIFICACAO	LATITUDE	LONGITUDE	PT	CN	RBV-QUALIDADE-MSS						
					1	2	3	4	5	6	7
75220/131158	N 01/24/00	W 055/05/00	11	70				11	11	11	11
75220/131223	S 00/02/00	W 055/24/00	12	20				11	11	11	11
75220/131248	S 01/29/00	W 055/42/00	13	30				11	11	11	11
75220/131313	S 02/56/00	W 056/00/00	14	10				11	11	11	11
75220/131338	S 04/23/00	W 056/19/00	15	0				11	11	11	11
75220/131403	S 05/49/00	W 056/45/00	16	0				11	11	11	11
75220/131428	S 07/15/00	W 057/05/00	17	20				11	11	11	11
75220/131453	S 08/42/00	W 057/25/00	18	0				11	11	11	11
75220/131518	S 10/08/00	W 057/45/00	19	20				11	11	11	11
75220/131543	S 11/35/00	W 058/05/00	20	0				11	11	11	11
75220/131608	S 13/02/00	W 058/25/00	21	0				11	11	11	11
75220/131633	S 14/28/00	W 058/46/00	22	20				11	11	11	11
75220/131658	S 15/55/00	W 059/06/00	23	70				11	11	11	11

\* FIM \*

OBS: ORDENE O CATALOGO POR ORBITA BASE E DATA DE PASSAGEM

## INSTITUTO DE PESQUISAS ESPACIAIS (INPE)

DIVISAO DE BANCO DE DADOS \* BANCO DE IMAGENS TERRESTRES

12/02/76 ORBITA BASE 304 DATA DE PASSAGEM 26/08/75 PAG 1

LANDSAT 2 ORBITA REAL 03009

IDENTIFICACAO	LATITUDE	LONGITUDE	PT	CN	RBV=QUALIDADE=MSS						
					1	2	3	4	5	6	7
75238/131400	S 07/16/00	W 057/00/00	17	40				11	11	11	11
75238/131425	S 08/42/00	W 057/20/00	18	10				11	11	11	11
75238/131450	S 10/09/00	W 057/40/00	19	10				11	11	11	11
75238/131515	S 11/35/00	W 058/00/00	20	0				11	21	11	11
75238/131540	S 13/01/00	W 058/20/00	21	10				11	11	11	11
75238/131605	S 14/28/00	W 058/41/00	22	30				11	11	11	11

\* FIM \*

OBS: ORDENE O CATALOGO POR ORBITA BASE E DATA DE PASSAGEM

121

INSTITUTO DE PESQUISAS ESPACIAIS (INPE)

DIVISAO DE BANCO DE DADOS - BANCO DE IMAGENS TERRESTRES

12/02/76 ORBITA BASE 318 DATA DE PASSAGEM 5/07/73 PAG 1

LANDSAT 1 ORBITA REAL 04836

IDENTIFICACAO	LATITUDE	LONGITUDE	PT	CN	RBV-QUALIDADE-MSS						
					1	2	3	4	5	6	7
73186/133041	S 01/25/00	W 057/21/00	13	80				11	11	21	21
73186/133106	S 02/52/00	W 057/39/00	14	70				11	11	11	21
73186/133131	S 04/18/00	W 057/58/00	15	60				11	11	11	21
73186/133156	S 05/44/00	W 058/24/00	16	50				11	11	11	21
73186/133221	S 07/11/00	W 058/44/00	17	20				11	11	11	21
73186/133246	S 08/37/00	W 059/04/00	18	20				11	11	11	21
73186/133311	S 10/04/00	W 059/25/00	19	20				11	11	11	21
73186/133336	S 11/31/00	W 059/46/00	20	10				11	11	11	21
73186/133401	S 12/56/00	W 060/06/00	21	20				11	11	11	11
73186/133426	S 14/21/00	W 060/26/00	22	30				11	11	11	11
73186/133451	S 15/49/00	W 060/47/00	23	10				11	11	11	11
73186/133516	S 17/16/00	W 061/08/00	24	0				11	11	11	11
73186/133538	S 18/32/00	W 061/27/00	25	20				11	11	11	11

\* FIM \*

OBS: ORDENE O CATALOGO POR ORBITA BASE E DATA DE PASSAGEM

122

INSTITUTO DE PESQUISAS ESPACIAIS (INPE)

DIVISAO DE BANCO DE DADOS - BANCO DE IMAGENS TERRESTRES

12/02/76      ORBITA BASE   318      DATA DE PASSAGEM   23/07/73      PAG   1

LANDSAT   1      ORBITA REAL   05087

IDENTIFICACAO	LATITUDE	LONGITUDE	PT	CN	RBV-QUALIDADE-MSS						
					1	2	3	4	5	6	7
73204/133118	S 04/19/00	W 057/57/00	15	90				11	11	21	11
73204/133143	S 05/46/00	W 058/23/00	16	70				11	11	21	11
73204/133208	S 07/12/00	W 058/43/00	17	60				11	11	21	21
73204/133233	S 08/38/00	W 059/04/00	18	10				11	11	11	21
73204/133258	S 10/05/00	W 059/24/00	19	20				11	11	11	21
73204/133323	S 11/31/00	W 059/45/00	20	60				11	11	21	21
73204/133348	S 12/57/00	W 060/05/00	21	80				11	11	31	11
73204/133413	S 14/24/00	W 060/26/00	22	90				11	11	31	11
73204/133438	S 15/50/00	W 060/46/00	23	50				11	11	21	11
73204/133503	S 17/16/00	W 061/07/00	24	30				11	11	11	11

\* FIM \*

OBS: ORDENE O CATALOGO POR ORBITA BASE E DATA DE PASSAGEM

## INSTITUTO DE PESQUISAS ESPACIAIS (INPE)

DIVISAO DE BANCO DE DADOS - BANCO DE IMAGENS TERRESTRES

12/02/76 ORBITA BASE 318 DATA DE PASSAGEM 10/08/73 PAG 1

LANDSAT 1 ORBITA REAL 05338

IDENTIFICACAO	LATITUDE	LONGITUDE	PT	CN	RBV-QUALIDADE-MSS							
					1	2	3	4	5	6	7	
73222/132923	N 01/26/00	W 056/45/00	11	30				11	11	11	11	
73222/132948	N 00/00/00	W 057/03/00	12	10				11	11	11	21	
73222/133013	S 01/26/00	W 057/21/00	13	20				11	11	11	21	
73222/133038	S 02/53/00	W 057/39/00	14	10				11	11	11	21	
73222/133103	S 04/19/00	W 057/57/00	15	0				11	11	11	21	
73222/133128	S 05/46/00	W 058/23/00	16	20				11	11	11	21	
73222/133153	S 07/13/00	W 058/43/00	17	20				11	11	11	21	
73222/133218	S 08/39/00	W 059/04/00	18	60				11	11	21	11	
73222/133243	S 10/06/00	W 059/24/00	19	70				11	11	11	11	
73222/133308	S 11/32/00	W 059/45/00	20	60				11	11	21	11	
73222/133333	S 12/58/00	W 060/05/00	21	60				11	11	11	11	

\* FIM \*

OBS: ORDENE O CATALOGO POR ORBITA BASE E DATA DE PASSAGEM

124

INSTITUTO DE PESQUISAS ESPACIAIS (INPE)

DIVISAO DE BANCO DE DADOS - BANCO DE IMAGENS TERRESTRES

12/02/76 ORBITA BASE 318 DATA DE PASSAGEM 25/06/75 PAG 1

LANDSAT 1 ORBITA REAL 14876

IDENTIFICACAO	LATITUDE	LONGITUDE	PT	CN	RBV=QUALIDADE=MSS						
					1	2	3	4	5	6	7
75176/130738	S 00/01/00	W 056/59/00	12	70				11	11	11	11
75176/130803	S 01/28/00	W 057/17/00	13	40				11	11	11	11
75176/130828	S 02/55/00	W 057/35/00	14	90				11	11	11	11
75176/130853	S 04/22/00	W 057/53/00	15	100				11	11	11	11
75176/130918	S 05/48/00	W 058/19/00	16	60				11	11	11	11
75176/130943	S 07/15/00	W 058/39/00	17	20				11	11	11	11
75176/131008	S 08/42/00	W 058/59/00	18	0				11	11	11	11
75176/131033	S 10/09/00	W 059/19/00	19	0				11	11	11	11
75176/131058	S 11/35/00	W 059/40/00	20	20				11	11	11	11
75176/131123	S 13/02/00	W 060/00/00	21	30				11	11	11	11

\* FIM \*

OBS: ORDENE O CATALOGO POR ORBITA BASE E DATA DE PASSAGEM



125

## INSTITUTO DE PESQUISAS ESPACIAIS (INPE)

DIVISAO DE BANCO DE DADOS - BANCO DE IMAGENS TERRESTRES

12/02/76 ORBITA BASE 318 DATA DE PASSAGEM 9/08/75 PAG 1

LANDSAT 2 ORBITA REAL 02772

IDENTIFICACAO	LATITUDE	LONGITUDE	PT	CN	RBV-QUALIDADE-MSS						
					1	2	3	4	5	6	7
75221/131716	N 02/49/00	W 056/14/00	10	80				11	11	11	11
75221/131741	N 01/22/00	W 056/32/00	11	90				11	11	11	11
75221/131806	S 00/02/00	W 056/24/00	12	70				11	11	11	11
75221/131831	S 01/30/00	W 057/08/00	13	90				11	11	11	11
75221/131856	S 02/57/00	W 057/26/00	14	90				11	11	11	11
75221/131921	S 04/24/00	W 057/45/00	15	80				11	11	11	11
75221/131946	S 05/50/00	W 058/11/00	16	50				11	11	11	11
75221/132011	S 07/17/00	W 058/31/00	17	10				11	11	11	11
75221/132036	S 08/44/00	W 058/52/00	18	0				11	11	11	11
75221/132101	S 10/11/00	W 059/12/00	19	0				11	11	11	11
75221/132126	S 11/37/00	W 059/32/00	20	0				11	11	11	11
75221/132151	S 13/04/00	W 059/52/00	21	30				11	11	11	11

\* FIM \*

OBS: ORDENE O CATALOGO POR ORBITA BASE E DATA DE PASSAGEM

126

INSTITUTO DE PESQUISAS ESPACIAIS (INPE)

DIVISAO DE BANCO DE DADOS \* BANCO DE IMAGENS TERRESTRES

12/02/76 ORBITA BASE 331 DATA DE PASSAGEM 24/07/73 PAG 1

LANDSAT 1 ORBITA REAL 05100

IDENTIFICACAO	LATITUDE	LONGITUDE	PT	CN	RBV-QUALIDADE-MSS						
					1	2	3	4	5	6	7
73205/115411	S 05/46/00	W 034/02/00	16	70				11	11	11	21
73205/115436	S 07/12/00	W 034/22/00	17	60				11	11	11	11
73205/115501	S 08/39/00	W 034/42/00	18	70				11	11	11	11
73205/115526	S 10/05/00	W 035/02/00	19	70				11	11	11	21
73205/115551	S 11/31/00	W 035/22/00	20	70				11	11	11	11

\* FIM \*

OBS: ORDENE O CATALOGO POR ORBITA BASE E DATA DE PASSAGEM

## INSTITUTO DE PESQUISAS ESPACIAIS (INPE)

DIVISAO DE BANCO DE DADOS - BANCO DE IMAGENS TERRESTRES

12/02/76 ORBITA BASE 332 DATA DE PASSAGEM 6/07/73 PAG 1

LANDSAT 1 ORBITA REAL 04850

IDENTIFICACAO	LATITUDE	LONGITUDE	PT	CN	RBV-QUALIDADE-MSS						
					1	2	3	4	5	6	7
73187/133535	N 01/26/00	W 058/11/00	11	70				11	11	11	21
73187/133600	N 00/00/00	W 058/29/00	12	40				11	11	11	11
73187/133625	S 01/27/00	W 058/47/00	13	0				11	11	11	11
73187/133650	S 02/53/00	W 059/05/00	14	40				11	11	11	
73187/133715	S 04/20/00	W 059/24/00	15	50				11	11	11	11
73187/133740	S 05/47/00	W 059/50/00	16	20				11	11	11	
73187/133805	S 07/13/00	W 060/10/00	17	10				11	11	11	21
73187/133830	S 08/40/00	W 060/30/00	18	20				11	11	11	
73187/133855	S 10/06/00	W 060/50/00	19	40				11	11	21	11
73187/133920	S 11/32/00	W 061/10/00	20	80				11	11	21	
73187/133945	S 12/59/00	W 061/31/00	21	40				11	11	21	11
73187/134010	S 14/25/00	W 061/52/00	22	70				11	11	21	

\* FIM \*

OBS: ORDENE O CATALOGO POR ORBITA BASE E DATA DE PASSAGEM

## INSTITUTO DE PESQUISAS ESPACIAIS (INPE)

DIVISAO DE BANCO DE DADOS \* BANCO DE IMAGENS TERRESTRES

12/02/76 ORBITA BASE 332 DATA DE PASSAGEM 24/07/73 PAG 1

LANDSAT 1 ORBITA REAL 05101

IDENTIFICACAO	LATITUDE	LONGITUDE	PT	CN	RBV-QUALIDADE-MSS						
					1	2	3	4	5	6	7
73205/133702	S 04/20/00	W 059/23/00	15	70				11	11	11	31
73205/133727	S 05/47/00	W 059/50/00	16	40				11	11	21	31
73205/133752	S 07/14/00	W 060/10/00	17	40				11	11	11	31
73205/133817	S 08/40/00	W 060/30/00	18	10				11	11	11	21
73205/133842	S 10/06/00	W 060/51/00	19	60				11	11	11	21
73205/133907	S 11/33/00	W 061/11/00	20	20				11	11	11	21
73205/133932	S 12/59/00	W 061/31/00	21	0				11	11	11	31
73205/133957	S 14/25/00	W 061/52/00	22	0				11	11	11	21
73205/134022	S 15/52/00	W 062/13/00	23	0				11	11	11	21
73205/134047	S 17/18/00	W 062/34/00	24	0				11	11	11	21

\* FIM \*

OBS: ORDENE O CATALOGO POR ORBITA BASE E DATA DE PASSAGEM

129

INSTITUTO DE PESQUISAS ESPACIAIS (INPE)

DIVISAO DE BANCO DE DADOS - BANCO DE IMAGENS TERRESTRES

12/02/76 ORBITA BASE 332 DATA DE PASSAGEM 4/10/73 PAG 1

LANDSAT 1 ORBITA REAL 06105

IDENTIFICACAO	LATITUDE	LONGITUDE	PT	CN	RBV-QUALIDADE-MSS						
					1	2	3	4	5	6	7
73277/133425	S 00/01/00	W 058/21/00	12	90				11	11	11	11
73277/133450	S 01/28/00	W 058/40/00	13	90				11	11	11	11
73277/133515	S 02/54/00	W 058/58/00	14	50				11	11	11	11
73277/133540	S 04/20/00	W 059/16/00	15	10				11	11	11	11
73277/133605	S 05/48/00	W 059/42/00	16	20				11	11	11	11
73277/133630	S 07/13/00	W 060/02/00	17	30				11	11	11	11
73277/133655	S 08/40/00	W 060/22/00	18	40				11	11	11	11
73277/133720	S 10/07/00	W 060/43/00	19	80				11	11	21	11
73277/133745	S 11/35/00	W 061/04/00	20	50				11	11	21	11
73277/133810	S 13/02/00	W 061/25/00	21	20				11	11	21	11
73277/133835	S 14/28/00	W 061/46/00	22	0				11	11	11	11
73277/133900	S 15/54/00	W 062/07/00	23	20				11	11	21	11

\* FIM \*

OBS: ORDENE O CATALOGO POR ORBITA BASE E DATA DE PASSAGEM

130

INSTITUTO DE PESQUISAS ESPACIAIS (INPE)

DIVISAO DE BANCO DE DADOS \* BANCO DE IMAGENS TERRESTRES

12/02/76 ORBITA BASE 332 DATA DE PASSAGEM 26/06/75 PAG 1

LANDSAT 1 ORBITA REAL 14890

IDENTIFICACAO	LATITUDE	LONGITUDE	PT	CN	RBV=QUALIDADE=MSS						
					1	2	3	4	5	6	7
75177/131343	S 01/26/00	W 058/43/00	13	90				11	11	11	11
75177/131408	S 02/53/00	W 059/01/00	14	80				11	11	11	11
75177/131433	S 04/19/00	W 059/19/00	15	30				11	11	11	11
75177/131458	S 05/46/00	W 059/45/00	16	20				11	11	11	11
75177/131523	S 07/13/00	W 060/05/00	17	0				11	11	11	11
75177/131548	S 08/39/00	W 060/25/00	18	0				11	11	11	11
75177/131613	S 10/06/00	W 060/45/00	19	0				11	11	11	11
75177/131638	S 11/33/00	W 061/06/00	20	30				11	11	11	11
75177/131703	S 12/59/00	W 061/26/00	21	80				11	11	11	11

\* FIM \*

OBS: ORDENE O CATALOGO POR ORBITA BASE E DATA DE PASSAGEM

131

INSTITUTO DE PESQUISAS ESPACIAIS (INPE)

DIVISAO DE BANCO DE DADOS - BANCO DE IMAGENS TERRESTRES

12/02/76 ORBITA BASE 345 DATA DE PASSAGEM 30/08/73 PAG 1

LANDSAT 1 ORBITA REAL 05616

IDENTIFICACAO	LATITUDE	LONGITUDE	PT	CN	RBV=QUALIDADE=MSS						
					1	2	3	4	5	6	7
73242/115857	S 04/21/00	W 034/59/00	15	40				11	11	11	21
73242/115922	S 05/48/00	W 035/25/00	16	30				11	11	31	21
73242/115947	S 07/14/00	W 035/45/00	17	20				11	11	31	11
73242/120012	S 08/41/00	W 036/05/00	18	70				11	11	31	11
73242/120037	S 10/07/00	W 036/25/00	19	70				11	11	21	11
73242/120102	S 11/33/00	W 036/46/00	20	50				11	11	21	11
73242/120127	S 13/00/00	W 037/07/00	21	30				11	11	21	11
73242/120152	S 14/28/00	W 037/28/00	22	20				11	11	21	11

\* FIM \*

OBS: ORDENE O CATALOGO POR ORBITA BASE E DATA DE PASSAGEM

## INSTITUTO DE PESQUISAS ESPACIAIS (INPE)

DIVISAO DE BANCO DE DADOS - BANCO DE IMAGENS TERRESTRES

12/02/76 ORBITA BASE 345 DATA DE PASSAGEM 10/11/73 PAG 1

LANDSAT 1 ORBITA REAL 06620

IDENTIFICACAO	LATITUDE	LONGITUDE	PT	CN	RBV=QUALIDADE=MSS							
					1	2	3	4	5	6	7	
73314/115700	S 02/28/00	W 034/31/00	14	30								11
73314/115705	S 02/45/00	W 034/34/00	14	40				11	11	11	11	21
73314/115730	S 04/12/00	W 034/53/00	15	30				11	11	11	11	11
73314/115750	S 05/21/00	W 035/15/00	16	50								11
73314/115755	S 05/38/00	W 035/19/00	16	70				11	11	11	11	11
73314/115820	S 07/05/00	W 035/39/00	17	80				11	11	31	11	11
73314/115840	S 08/14/00	W 035/55/00	18	60								31
73314/115845	S 08/31/00	W 035/59/00	18	50				11	11	21	11	11
73314/115910	S 09/57/00	W 036/19/00	19	30				11	11	31	11	11
73314/115930	S 11/06/00	W 036/36/00	20	60								31
73314/115935	S 11/23/00	W 036/40/00	20	60				11	11	11	11	11
73314/120000	S 12/49/00	W 037/01/00	21	50				11	11	11	21	11
73314/120020	S 13/59/00	W 037/17/00	22	10								11
73314/120025	S 14/16/00	W 037/22/00	22	0				11	11	11	11	11
73314/120050	S 15/42/00	W 037/43/00	23	30				11	11	11	11	11
73314/120110	S 16/51/00	W 038/00/00	24	10								11
73314/120115	S 17/08/00	W 038/04/00	24	10				11	11	11	11	11
73314/120140	S 18/35/00	W 038/25/00	25	30				11	11	11	11	11

\* FIM \*

OBS: ORDENE O CATALOGO POR ORBITA BASE E DATA DE PASSAGEM



133

INSTITUTO DE PESQUISAS ESPACIAIS (INPE)

DIVISAO DE BANCO DE DADOS - BANCO DE IMAGENS TERRESTRES

12/02/76 ORBITA BASE 345 DATA DE PASSAGEM 28/11/73 PAG 1

LANDSAT 1 ORBITA REAL 06871

IDENTIFICACAO	LATITUDE	LONGITUDE	PT	CN	RBV-QUALIDADE-MSS						
					1	2	3	4	5	6	7
73332/115657	S 02/52/00	W 034/36/00	14	80				11	11	11	21
73332/115722	S 04/18/00	W 034/54/00	15	80				11	11	11	21
73332/115747	S 05/45/00	W 035/20/00	16	80				11	11	11	11
73332/115812	S 07/12/00	W 035/40/00	17	100				11	11	11	11
73332/115837	S 08/39/00	W 036/01/00	18	90				11	11	21	11
73332/115902	S 10/05/00	W 036/22/00	19	50				11	11	21	11
73332/115927	S 11/31/00	W 036/42/00	20	50				11	11	11	21

\* FIM \*

OBS: ORDENE O CATALOGO POR ORBITA BASE E DATA DE PASSAGEM

## INSTITUTO DE PESQUISAS ESPACIAIS (INPE)

DIVISAO DE BANCO DE DADOS - BANCO DE IMAGENS TERRESTRES

12/02/76 ORBITA BASE 345 DATA DE PASSAGEM 16/04/75 PAG 1

LANDSAT 1 ORBITA REAL 13899

IDENTIFICACAO	LATITUDE	LONGITUDE	PT	CN	RBV-QUALIDADE-MSS						
					1	2	3	4	5	6	7
75106/114140	S 07/11/00	W 035/54/00	17	70				11	11	11	11
75106/114205	S 08/38/00	W 036/15/00	18	30				11	11	11	11
75106/114230	S 10/04/00	W 036/35/00	19	0				11	11	11	11
75106/114255	S 11/31/00	W 036/55/00	20	60				11	11	11	21
75106/114320	S 12/58/00	W 037/16/00	21	60				11	11	11	21

\* FIM \*

OBS: ORDENE O CATALOGO POR ORBITA BASE E DATA DE PASSAGEM

135

INSTITUTO DE PESQUISAS ESPACIAIS (INPE)

DIVISAO DE BANCO DE DADOS - BANCO DE IMAGENS TERRESTRES

12/02/76 ORBITA BASE 345 DATA DE PASSAGEM 9/06/75 PAG 1

LANDSAT 1 ORBITA REAL 14652

IDENTIFICACAO	LATITUDE	LONGITUDE	PT	CN	RBV-QUALIDADE-MSS						
					1	2	3	4	5	6	7
75160/113801	S 04/18/00	W 034/57/00	15	60				11	11	11	11
75160/113826	S 05/45/00	W 035/23/00	16	50				11	11	11	11
75160/113851	S 07/12/00	W 035/43/00	17	70				11	11	11	11
75160/113916	S 08/38/00	W 036/03/00	18	80				11	11	11	11
75160/113941	S 10/05/00	W 036/24/00	19	70				11	11	11	11
75160/114006	S 11/31/00	W 036/44/00	20	60				11	11	11	11
75160/114031	S 12/58/00	W 037/05/00	21	70				11	11	11	11

\* FIM \*

OBS: ORDENE O CATALOGO POR ORBITA BASE E DATA DE PASSAGEM

## INSTITUTO DE PESQUISAS ESPACIAIS (INPE)

DIVISAO DE BANCO DE DADOS - BANCO DE IMAGENS TERRESTRES

12/02/76 ORBITA BASE 346 DATA DE PASSAGEM 19/06/73 PAG 1

LANDSAT 1 ORBITA REAL 04613

IDENTIFICACAO	LATITUDE	LONGITUDE	PT	CN	RBV=QUALIDADE=MSS						
					1	2	3	4	5	6	7
73170/134106	N 02/53/00	W 059/21/00	10	80				11	11	11	11
73170/134131	N 01/26/00	W 059/40/00	11	50				11	11	11	11
73170/134221	S 01/25/00	W 060/16/00	13	30				11	11	11	11
73170/134246	S 02/52/00	W 060/33/00	14	10				11	11	11	11
73170/134311	S 04/19/00	W 060/51/00	15	70				11	11	11	11

\* FIM \*

OBS: ORDENE O CATALOGO POR ORBITA BASE E DATA DE PASSAGEM

137

INSTITUTO DE PESQUISAS ESPACIAIS (INPE)

DIVISAO DE BANCO DE DADOS - BANCO DE IMAGENS TERRESTRES

12/02/76 ORBITA BASE 346 DATA DE PASSAGEM 7/07/73 PAG 1

LANDSAT 1 ORBITA REAL 04864

IDENTIFICACAO	LATITUDE	LONGITUDE	PT	CN	RBV-QUALIDADE=MSS						
					1	2	3	4	5	6	7
73188/134233	S 02/52/00	W 060/33/00	14	0				11	11	11	21
73188/134258	S 04/19/00	W 060/51/00	15	0				11	11	11	21
73188/134323	S 05/45/00	W 061/17/00	16	0				11	11	11	21
73188/134348	S 07/12/00	W 061/38/00	17	0				11	11	11	21
73188/134413	S 08/38/00	W 061/58/00	18	0				11	11	11	21
73188/134438	S 10/04/00	W 062/18/00	19	0				11	11	11	21
73188/134503	S 11/31/00	W 062/39/00	20	0				11	11	11	21
73188/134528	S 12/57/00	W 063/00/00	21	0				11	11	11	21
73188/134553	S 14/23/00	W 063/20/00	22	0				11	11	11	21

\* FIM \*

OBS: ORDENE O CATALOGO POR ORBITA BASE E DATA DE PASSAGEM

## INSTITUTO DE PESQUISAS ESPACIAIS (INPE)

DIVISAO DE BANCO DE DADOS - BANCO DE IMAGENS TERRESTRES

12/02/76 ORBITA BASE 359 DATA DE PASSAGEM 26/07/73 PAG 1

LANDSAT 1 ORBITA REAL 05128

IDENTIFICACAO	LATITUDE	LONGITUDE	PT	CN	RBV-QUALIDADE-MSS						
					1	2	3	4	5	6	7
73207/120423	S 01/28/00	W 035/51/00	13	20				11	11	21	11
73207/120448	S 02/54/00	W 036/09/00	14	20				11	11	21	11
73207/120513	S 04/21/00	W 036/27/00	15	60				11	21	21	21
73207/120538	S 05/48/00	W 036/53/00	16	30				13	13	23	13
73207/120603	S 07/14/00	W 037/13/00	17	70				11	11	21	11
73207/120628	S 08/40/00	W 037/33/00	18	70				11	11	21	11
73207/120653	S 10/06/00	W 037/54/00	19	0				21	11	21	21
73207/120718	S 11/32/00	W 038/15/00	20	10				11	11	21	11
73207/120743	S 12/59/00	W 038/35/00	21	20				11	11	21	11
73207/120808	S 14/25/00	W 038/56/00	22	30				11	11	21	11
73207/120833	S 15/52/00	W 039/17/00	23	30				12	11	22	21
73207/120858	S 17/18/00	W 039/38/00	24	60				11	12	22	21
73207/120923	S 18/44/00	W 040/00/00	25	50				11	11	21	21
73207/120948	S 20/11/00	W 040/22/00	26	30				11	11	21	21
73207/121013	S 21/37/00	W 040/43/00	27	50				11	11	21	21
73207/121038	S 23/03/00	W 041/05/00	28	60				11	11	21	11
73207/121103	S 24/30/00	W 041/27/00	29	70				11	11	11	21

\* FIM \*

OBS: ORDENE O CATALOGO POR ORBITA BASE E DATA DE PASSAGEM

139

INSTITUTO DE PESQUISAS ESPACIAIS (INPE)

DIVISAO DE BANCO DE DADOS - BANCO DE IMAGENS TERRESTRES

12/02/76 ORBITA BASE 359 DATA DE PASSAGEM 18/09/73 PAG 1

LANDSAT 1 ORBITA REAL 05881

IDENTIFICACAO	LATITUDE	LONGITUDE	PT	CN	RBV-QUALIDADE-MSS						
					1	2	3	4	5	6	7
73261/120852	S 20/17/00	W 040/18/00	26	40				11	11	11	11
73261/120917	S 21/43/00	W 040/40/00	27	20				11	11	11	11
73261/120942	S 23/10/00	W 041/02/00	28	20				11	11	11	11
* FIM *											

OBS: ORDENE O CATALOGO POR ORBITA BASE E DATA DE PASSAGEM

140

INSTITUTO DE PESQUISAS ESPACIAIS (INPE)

DIVISAO DE BANCO DE DADOS - BANCO DE IMAGENS TERRESTRES

12/02/76 ORBITA BASE 359 DATA DE PASSAGEM 6/10/73 PAG 1

LANDSAT 1 ORBITA REAL 06132

IDENTIFICACAO	LATITUDE	LONGITUDE	PT	CN	RBV-QUALIDADE-MSS						
					1	2	3	4	5	6	7
73279/120349	S 04/22/00	W 036/16/00	15	40				11	11	21	21
73279/120414	S 05/49/00	W 036/42/00	16	40				11	11	21	11
73279/120439	S 07/16/00	W 037/03/00	17	80				11	11	21	11
73279/120619	S 13/02/00	W 038/25/00	21	80				11	11	11	11
73279/120644	S 14/28/00	W 038/47/00	22	70				21	11	11	21
73279/120709	S 15/55/00	W 039/08/00	23	70				11	11	21	21
73279/120734	S 17/21/00	W 039/29/00	24	60				11	11	21	11
73279/120759	S 18/47/00	W 039/50/00	25	90				11	11	21	21
73279/120824	S 20/14/00	W 040/12/00	26	60				11	11	21	21
73279/120849	S 21/40/00	W 040/34/00	27	60				11	11	21	21

\* FIM \*

OBS: ORDENE O CATALOGO POR ORBITA BASE E DATA DE PASSAGEM



141

INSTITUTO DE PESQUISAS ESPACIAIS (INPE)

DIVISAO DE BANCO DE DADOS - BANCO DE IMAGENS TERRESTRES

12/02/76 ORBITA BASE 359 DATA DE PASSAGEM 24/10/73 PAG 1

LANDSAT 1 ORBITA REAL 06383

IDENTIFICACAO	LATITUDE	LONGITUDE	PT	CN	RBV-QUALIDADE-MSS						
					1	2	3	4	5	6	7
73297/120317	S 04/23/00	W 036/14/00	15	60				11	11	11	11
73297/120342	S 05/49/00	W 036/41/00	16	90				11	11	21	11
73297/120407	S 07/15/00	W 037/01/00	17	70				11	11	21	11
73297/120432	S 08/41/00	W 037/22/00	18	20				11	11	21	11
73297/120457	S 10/08/00	W 037/42/00	19	60				11	11	21	11
73297/120522	S 11/34/00	W 038/03/00	20	90				11	11	21	11
73297/120547	S 13/01/00	W 038/23/00	21	70				11	11	11	11
73297/120612	S 14/28/00	W 038/44/00	22	70				11	11	21	11

\* FIM \*

OBS: ORDENE O CATALOGO POR ORBITA BASE E DATA DE PASSAGEM

## INSTITUTO DE PESQUISAS ESPACIAIS (INPE)

DIVISAO DE BANCO DE DADOS - BANCO DE IMAGENS TERRESTRES

12/02/76 ORBITA BASE 359 DATA DE PASSAGEM 11/11/73 PAG 1

LANDSAT 1 ORBITA REAL 06634

IDENTIFICACAO	LATITUDE	LONGITUDE	PT	CN	RBV=QUALIDADE=MSS						
					1	2	3	4	5	6	7
73315/120314	S 04/20/00	W 036/19/00	15	60				11	11	11	21
73315/120339	S 05/45/00	W 036/45/00	16	90				11	11	21	11
73315/120404	S 07/12/00	W 037/05/00	17	70				11	11	21	11
73315/120429	S 08/38/00	W 037/25/00	18	30				11	11	21	11
73315/120454	S 10/04/00	W 037/45/00	19	70				11	11	21	11
73315/120519	S 11/30/00	W 038/05/00	20	90				11	11	21	11
73315/120544	S 12/57/00	W 038/26/00	21	80				21	11	11	11
73315/120609	S 14/24/00	W 038/46/00	22	70				21	11	11	21
73315/120634	S 15/50/00	W 039/07/00	23	70				21	11	11	21
73315/120659	S 17/17/00	W 039/28/00	24	70				11	11	11	21

\* FIM \*

OBS: ORDENE O CATALOGO POR ORBITA BASE E DATA DE PASSAGEM

143

INSTITUTO DE PESQUISAS ESPACIAIS (INPE)

DIVISAO DE BANCO DE DADOS - BANCO DE IMAGENS TERRESTRES

12/02/76 ORBITA BASE 359 DATA DE PASSAGEM 29/11/73 PAG 1

LANDSAT 1 ORBITA REAL 06885

IDENTIFICACAO	LATITUDE	LONGITUDE	PT	CN	RBV-QUALIDADE-MSS						
					1	2	3	4	5	6	7
73333/120240	S 02/44/00	W 036/04/00	14	70				11	11	11	21
73333/120305	S 04/09/00	W 036/21/00	15	90				11	11	11	21
73333/120330	S 05/36/00	W 036/48/00	16	100				11	11	21	11
73333/120355	S 07/04/00	W 037/08/00	17	100				11	11	21	11
73333/120420	S 08/30/00	W 037/28/00	18	70				11	11	21	11
73333/120805	S 21/24/00	W 040/38/00	27	60				11	11	11	11
73333/120830	S 22/51/00	W 041/00/00	28	30				11	11	11	21
73333/120855	S 24/17/00	W 041/23/00	29	30				11	11	11	21
73333/120920	S 25/43/00	W 041/46/00	30	30				11	11	11	21
73333/120945	S 27/09/00	W 042/09/00	31	0				11	11	11	21

\* FIM \*

OBS: ORDENE O CATALOGO POR ORBITA BASE E DATA DE PASSAGEM

/ 4 4

INSTITUTO DE PESQUISAS ESPACIAIS (INPE)

DIVISAO DE BANCO DE DADOS - BANCO DE IMAGENS TERRESTRES

12/02/76      ORBITA BASE 359      DATA DE PASSAGEM 4/01/74      PAG 1

LANDSAT 1      ORBITA REAL 07387

IDENTIFICACAO	LATITUDE	LONGITUDE	PT	CN	RBV-QUALIDADE-MSS						
					1	2	3	4	5	6	7
74004/120225	S 04/26/00	W 036/21/00	15	40				11	11	11	11
74004/120250	S 05/53/00	W 036/47/00	16	40				11	11	21	11
74004/120315	S 07/19/00	W 037/07/00	17	20				11	11	11	11
74004/120340	S 08/46/00	W 037/27/00	18	10				11	11	11	11
74004/120405	S 10/13/00	W 037/48/00	19	40				11	11	11	11
74004/120430	S 11/40/00	W 038/09/00	20	40				11	11	21	11

\* FIM \*

OBS: ORDENE O CATALOGO POR ORBITA BASE E DATA DE PASSAGEM

N/S

INSTITUTO DE PESQUISAS ESPACIAIS (INPE)

DIVISAO DE BANCO DE DADOS - BANCO DE IMAGENS TERRESTRES

12/02/76 ORBITA BASE 360 DATA DE PASSAGEM 8/07/73 PAG 1

LANDSAT 1 ORBITA REAL 04878

IDENTIFICACAO	LATITUDE	LONGITUDE	PT	CN	RBV-QUALIDADE-MSS						
					1	2	3	4	5	6	7
73189/134612	N 04/19/00	W 060/29/00	09	90				11	11	21	11
73189/134637	N 02/52/00	W 060/47/00	10	80				11	11	11	11
73189/134702	N 01/26/00	W 061/05/00	11	50				11	11	11	11
73189/134727	N 00/00/00	W 061/23/00	12	70				11	11	11	11
73189/134752	S 01/26/00	W 061/41/00	13	60				11	11	11	21
73189/134817	S 02/53/00	W 061/59/00	14	30				11	11	11	21
73189/134842	S 04/19/00	W 062/17/00	15	0				11	11	11	21
73189/134907	S 05/46/00	W 062/43/00	16	20				11	11	11	21
73189/134932	S 07/12/00	W 063/03/00	17	0				11	11	11	21
73189/134957	S 08/38/00	W 063/23/00	18	0				11	11	11	21
73189/135022	S 10/05/00	W 063/44/00	19	0				11	11	11	21
73189/135047	S 11/32/00	W 064/04/00	20	0				11	11	11	21
73189/135112	S 12/58/00	W 064/24/00	21	0				11	11	11	21
73189/135137	S 14/24/00	W 064/45/00	22	0				11	11	11	11
73189/135150	S 15/08/00	W 064/45/00	23	0				11	11	11	11

\* FIM \*

OBS: ORDENE O CATALOGO POR ORBITA BASE E DATA DE PASSAGEM

146

INSTITUTO DE PESQUISAS ESPACIAIS (INPE)

DIVISAO DE BANCO DE DADOS - BANCO DE IMAGENS TERRESTRES

12/02/76 ORBITA BASE 360 DATA DE PASSAGEM 24/10/73 PAG 1

LANDSAT 1 ORBITA REAL 06384

IDENTIFICACAO	LATITUDE	LONGITUDE	PT	CN	RBV=QUALIDADE=MSS						
					1	2	3	4	5	6	7
73297/134403	N 04/17/00	W 060/16/00	09	600				11	32	21	11
73297/134428	N 02/50/00	W 060/34/00	10	50				11	11	21	11
73297/134453	N 01/23/00	W 060/52/00	11	40				11	11	21	11
73297/134518	S 00/03/00	W 061/10/00	12	30				11	11	21	11
73297/134543	S 01/30/00	W 061/28/00	13	70				11	11	11	11

\* FIM \*

OBS: ORDENE O CATALOGO POR ORBITA BASE E DATA DE PASSAGEM

147  
INSTITUTO DE PESQUISAS ESPACIAIS (INPE)

DIVISAO DE BANCO DE DADOS - BANCO DE IMAGENS TERRESTRES

ATUALIZACAO DE CATALOGO EMITIDA EM 120276

PAG 1

ITEM	ORBITA BASE	SAT	ORBITA REAL	NUM.PAG	OBSERVACOES
00001	122	L1	05142	01	
00002	122	L1	05393	01	
00003	122	L1	06146	01	
00004	122	L1	06397	01	
00005	122	L1	06648	01	
00006	122	L1	07401	01	
00007	123	L1	04892	01	
00008	123	L1	14681	01	
00009	123	L2	02828	01	
00010	136	L1	05156	01	
00011	136	L1	05407	01	
00012	136	L1	05658	01	
00013	136	L1	05909	01	
00014	136	L1	06411	01	
00015	136	L1	06662	01	
00016	136	L1	07415	01	
00017	136	L1	07666	01	
00018	136	L1	14443	01	
00019	136	L2	02841	01	
00020	137	L1	04906	01	
00021	137	L1	05910	01	
00022	137	L1	07416	01	
00023	137	L1	14695	01	
00024	150	L1	04668	01	
00025	150	L1	04919	01	
00026	150	L1	05421	01	
00027	150	L1	05672	01	
00028	150	L1	05923	01	
00029	150	L1	06174	01	
00030	150	L1	06425	01	
00031	150	L2	02855	00	
00032	151	L1	05673	01	
00033	151	L1	06175	01	
00034	164	L1	04933	01	
00035	164	L1	05184	01	
00036	164	L1	05435	00	
00037	164	L1	06690	01	
00038	164	L1	14220	01	
00039	164	L1	14471	01	
00040	164	L1	14722	01	
00041	164	L1	15726	01	
00042	164	L2	02869	01	
00043	165	L1	05687	01	
00044	178	L1	05198	01	
00045	178	L1	05700	01	
00046	178	L1	05951	01	
00047	178	L1	07708	01	
00048	178	L1	09716	01	
00049	178	L1	13230	01	
00050	178	L1	14234	01	

148  
INSTITUTO DE PESQUISAS ESPACIAIS (INPE)

DIVISAO DE BANCO DE DADOS - BANCO DE IMAGENS TERRESTRES

ATUALIZACAO DE CATALOGO EMITIDA EM 120276      PAG 2

ITEM	ORBITA BASE	SAT	ORBITA REAL	NUM.PAG	OBSERVACOES
00051	178	L1	14736	01	
00052	178	L1	15740	01	
00053	178	L2	02632	01	
00054	178	L2	02883	01	
00055	179	L1	05701	01	
00056	192	L1	04710	01	
00057	192	L1	04961	01	
00058	192	L1	05212	01	
00059	192	L1	05463	01	
00060	192	L1	05714	01	
00061	192	L1	05965	01	
00062	192	L1	07471	01	
00063	192	L1	14750	01	
00064	192	L2	02646	02	
00065	192	L2	02897	01	
00066	193	L1	06970	01	
00067	193	L1	14249	01	
00068	206	L1	05477	01	
00069	206	L1	13760	01	
00070	206	L1	14513	01	
00071	206	L1	14764	01	
00072	206	L2	02660	01	
00073	206	L2	02911	01	
00074	207	L1	14765	01	
00075	220	L1	04738	01	
00076	220	L1	05240	01	
00077	220	L1	13774	01	
00078	220	L1	14276	01	
00079	220	L1	14527	01	
00080	220	L1	14778	01	
00081	220	L2	02674	01	
00082	234	L1	04752	01	
00083	234	L1	05254	01	
00084	234	L1	05505	01	
00085	234	L1	06007	01	
00086	234	L1	09772	01	
00087	234	L1	13537	01	
00088	234	L1	14541	01	
00089	234	L1	14792	01	
00090	248	L1	04766	01	
00091	248	L1	05017	01	
00092	248	L1	05268	01	
00093	248	L1	05519	01	
00094	248	L1	06774	01	
00095	248	L1	13551	01	
00096	248	L1	14806	01	
00097	248	L2	02702	01	
00098	262	L1	04529	01	
00099	262	L1	04780	01	
00100	262	L1	06788	01	



149  
INSTITUTO DE PESQUISAS ESPACIAIS (INPE)

DIVISAO DE BANCO DE DADOS - BANCO DE IMAGENS TERRESTRES

ATUALIZACAO DE CATALOGO EMITIDA EM 120276

PAG 3

ITEM	ORBITA BASE	SAT	ORBITA REAL	NUM.PAG	OBSERVACOES
00101	262	L1	05533	01	
00102	262	L1	05784	01	
00103	262	L1	06035	01	
00104	262	L1	06788	01	
00105	262	L1	07039	01	
00106	262	L1	09800	01	
00107	276	L1	05045	01	
00108	276	L1	05547	01	
00109	290	L1	04557	01	
00110	290	L1	05310	01	
00111	290	L1	05561	01	
00112	290	L1	06314	01	
00113	290	L2	02744	01	
00114	304	L1	04571	01	
00115	304	L1	05575	01	
00116	304	L1	05826	01	
00117	304	L1	06077	01	
00118	304	L2	02758	01	
00119	304	L2	03009	01	
00120	318	L1	04836	01	
00121	318	L1	05087	01	
00122	318	L1	05338	01	
00123	318	L1	14876	01	
00124	318	L2	02772	01	
00125	331	L1	05100	01	
00126	332	L1	04850	01	
00127	332	L1	05101	01	
00128	332	L1	06105	01	
00129	332	L1	14890	01	
00130	345	L1	05616	01	
00131	345	L1	06620	01	
00132	345	L1	06871	01	
00133	345	L1	13899	01	
00134	345	L1	14652	01	
00135	346	L1	04613	01	
00136	346	L1	04864	01	
00137	359	L1	05128	01	
00138	359	L1	05881	01	
00139	359	L1	06132	01	
00140	359	L1	06383	01	
00141	359	L1	06634	01	
00142	359	L1	06885	01	
00143	359	L1	07387	01	
00144	360	L1	04878	01	
00145	360	L1	06384	01	

\* FIM \*